

ОПИСАНИЕ МЕСТОПОЛОЖЕНИЯ ГРАНИЦ

Публичный сервитут в отношении земель и земельных участков в целях эксплуатации объекта электросетевого хозяйства федерального значения «ВЛ 500 кВ Итатская- Абаканская №2»

(наименование объекта, местоположение границ которого описано
(далее - объект))

Раздел 1

Сведения об объекте

Сведения об объекте		
N п/п	Характеристики объекта	Описание характеристик
1	2	3
1	Местоположение объекта	Республика Хакасия, Орджоникидзевский район, Устинкинский сельсовет, Копьевский сельсовет, Копьевский поссовет, Красноюсский сельсовет, Ширинский район, Соленоозерный сельсовет, Целинный сельсовет, Ширинский сельсовет, Спиринский сельсовет, Селосонский сельсовет, Боградский район, Сонский сельсовет, Боградский сельсовет, город Сорск, Усть-Абаканский район, Усть- Бюрский сельсовет, Весенненский сельсовет, Чарковский сельсовет, Солнечный сельсовет
2	Площадь объекта +/- величина погрешности определения площади (P +/- Дельта P)	18058736 +/- 1487 м ²
3	Иные характеристики объекта	Публичный сервитут в отношении земель и земельных участков в целях эксплуатации объекта электросетевого хозяйства федерального значения «ВЛ 500 кВ Итатская- Абаканская №2» в соответствии с положением пункта 9 статьи 3.6 Земельного кодекса Российской Федерации от 25.10.2001 №137-ФЗ, сроком действия на 49 лет в интересах Публичного акционерного общества «Федеральная сетевая компания - Россети», ОГРН: 1024701893336, ИНН: 4716016979, адрес: 121353, г. Москва, вн.тер.г. муниципальный округ Можайский, ул. Беловежская, д. №4, тел. 8-800- 200-18-81, info@fsk-ees.ru

Местоположение публичного сервитута:

Республика Хакасия, Орджоникидзевский район, Устинкинский сельсовет, Копьевский сельсовет, Копьевский поссовет, Красноюсский сельсовет, Ширинский район, Соленоозерный сельсовет, Целинный сельсовет, Ширинский сельсовет, Спириновский сельсовет, Селосонский сельсовет, Богградский район, Сонский сельсовет, Богградский сельсовет, город Сорск, Усть-Абаканский район, Усть-Бюрский сельсовет, Весенненский сельсовет, Чарковский сельсовет, Солнечный сельсовет

Система координат		МСК-19, зона 1	
Метод определения координат		Аналитический	
Обозначение характерных точек границ публичного сервитута	Координаты, м		
	X	Y	Средняя квадратическая погрешность положения характерных точек (M _t), м
1	2	3	4
1	565571,09	79421,73	0.1
2	565725,82	79244,09	0.1
3	565792,86	79300,60	0.1
4	565639,11	79474,71	0.1
5	565476,77	79674,03	0.1
6	565237,48	79968,43	0.1
7	565015,09	80242,05	0.1
8	564666,70	80670,68	0.1
9	564434,64	80955,82	0.1
10	564194,39	81251,01	0.1
11	563912,26	81597,45	0.1
12	563659,67	81908,15	0.1
13	563486,95	82123,61	0.1
14	563163,87	82518,03	0.1
15	562889,08	82855,81	0.1
16	562574,00	83243,12	0.1
17	562406,85	83448,53	0.1
18	562338,74	83546,77	0.1
19	562186,53	83597,72	0.1
20	562258,06	83494,89	0.1
21	562507,12	83188,72	0.1
22	562822,21	82801,41	0.1
23	563096,99	82463,64	0.1
24	563417,13	82066,83	0.1
25	563592,78	81853,77	0.1
26	563845,41	81543,05	0.1
27	564127,55	81196,59	0.1
28	564367,79	80901,40	0.1
29	564599,83	80616,28	0.1
30	564948,19	80187,68	0.1
31	565170,58	79914,06	0.1
32	565409,89	79619,63	0.1
1	565571,09	79421,73	0.1

33	557389,91	87232,59	0.1
34	557404,30	87226,58	0.1
35	557467,10	87289,03	0.1
36	557441,98	87301,32	0.1
37	557402,04	87330,19	0.1
38	557060,65	87574,89	0.1
39	556796,38	87764,34	0.1
40	556485,41	87990,03	0.1
41	556323,76	88316,11	0.1
42	556152,66	88664,53	0.1
43	555984,89	89006,52	0.1
44	555852,74	89275,92	0.1
45	555674,19	89639,50	0.1
46	555475,92	90043,30	0.1
47	555277,64	90447,37	0.1
48	555079,35	90851,37	0.1
49	554881,13	91254,95	0.1
50	554640,85	91744,80	0.1
51	554429,82	92174,38	0.1
52	554325,59	92386,70	0.1
53	554181,27	92680,70	0.1
54	554066,66	92917,20	0.1
55	553915,75	93221,41	0.1
56	553795,43	93468,38	0.1
57	553580,56	93903,66	0.1
58	553384,50	94302,97	0.1
59	553188,29	94702,36	0.1
60	553003,25	95079,13	0.1
61	552789,68	95514,02	0.1
62	552664,48	95769,46	0.1
63	552490,70	96131,46	0.1
64	552366,58	96393,54	0.1
65	552154,82	96781,17	0.1
66	551828,92	97387,74	0.1
67	551713,48	97608,01	0.1
68	551666,72	98020,62	0.1
69	551605,30	98581,38	0.1
70	551562,70	98970,41	0.1
71	551533,50	99228,77	0.1
72	551514,32	99422,55	0.1
73	551340,32	99750,80	0.1
74	551210,01	99998,52	0.1
75	551081,23	100245,48	0.1
76	550916,67	100556,55	0.1
77	550822,69	100732,87	0.1
78	550616,02	101131,93	0.1
79	550544,70	101263,82	0.1
80	550538,69	101271,29	0.1
81	550532,32	101275,22	0.1

82	550521,24	101277,67	0.1
83	550268,15	101289,12	0.1
84	549897,89	101306,25	0.1
85	549474,24	101324,97	0.1
86	549099,19	101341,68	0.1
87	548853,11	101352,91	0.1
88	548443,90	101371,29	0.1
89	547910,59	101395,18	0.1
90	547524,90	101412,51	0.1
91	547060,78	101433,64	0.1
92	546660,83	101451,72	0.1
93	546236,34	101470,90	0.1
94	545737,92	101493,41	0.1
95	545527,69	101502,90	0.1
96	545268,04	101514,62	0.1
97	544787,61	101536,39	0.1
98	544303,29	101558,31	0.1
99	543870,05	101579,84	0.1
100	543360,04	101601,03	0.1
101	542878,56	101622,37	0.1
102	542519,47	101638,11	0.1
103	542181,91	101654,35	0.1
104	541691,00	101676,48	0.1
105	541192,55	101698,92	0.1
106	541030,80	101705,24	0.1
107	540798,72	101717,24	0.1
108	540491,27	101730,33	0.1
109	540053,09	101748,24	0.1
110	539608,72	101771,72	0.1
111	539258,16	101787,40	0.1
112	538833,90	101806,83	0.1
113	538369,14	101828,30	0.1
114	537909,58	101848,28	0.1
115	537430,40	101869,81	0.1
116	536985,91	101890,17	0.1
117	536586,38	101908,45	0.1
118	536171,27	101927,44	0.1
119	535743,44	101947,42	0.1
120	535287,52	101968,67	0.1
121	534827,93	101988,50	0.1
122	534363,71	102010,03	0.1
123	533999,06	102029,73	0.1
124	533619,41	102043,55	0.1
125	533214,78	102062,34	0.1
126	532800,20	102081,15	0.1
127	532375,43	102100,43	0.1
128	531961,26	102119,23	0.1
129	531554,26	102138,30	0.1
130	531102,33	102158,93	0.1

131	530662,66	102177,78	0.1
132	530188,31	102200,45	0.1
133	529718,69	102221,09	0.1
134	529299,18	102239,52	0.1
135	528806,89	102262,24	0.1
136	528335,18	102284,48	0.1
137	527960,24	102301,20	0.1
138	527437,69	102324,79	0.1
139	527091,83	102340,39	0.1
140	526622,53	102361,56	0.1
141	526227,59	102379,40	0.1
142	525818,13	102397,88	0.1
143	525403,62	102416,59	0.1
144	525007,93	102434,45	0.1
145	524628,47	102451,59	0.1
146	524450,90	102465,47	0.1
147	523924,62	102482,89	0.1
148	523411,21	102506,31	0.1
149	522932,11	102527,83	0.1
150	522612,82	102542,16	0.1
151	522306,07	102556,86	0.1
152	521916,91	102573,53	0.1
153	521607,14	102587,71	0.1
154	521182,94	102607,13	0.1
155	520813,55	102624,15	0.1
156	520378,80	102643,89	0.1
157	519929,33	102664,32	0.1
158	519584,65	102679,98	0.1
159	519144,84	102699,99	0.1
160	518685,42	102720,83	0.1
161	518245,75	102740,77	0.1
162	517781,62	102761,79	0.1
163	517276,71	102784,65	0.1
164	516832,23	102804,79	0.1
165	516436,92	102822,70	0.1
166	515972,98	102843,71	0.1
167	515518,65	102864,49	0.1
168	515213,99	102879,16	0.1
169	514913,99	103096,04	0.1
170	514530,07	103373,30	0.1
171	514147,86	103649,36	0.1
172	513736,66	103946,56	0.1
173	513412,25	104181,17	0.1
174	513084,15	104418,44	0.1
175	512735,72	104670,41	0.1
176	512374,85	104930,43	0.1
177	512042,34	105170,61	0.1
178	511692,07	105423,61	0.1
179	511348,45	105672,12	0.1

180	510980,49	105938,24	0.1
181	510632,38	106189,91	0.1
182	510267,31	106453,39	0.1
183	509905,77	106714,33	0.1
184	509545,18	106974,99	0.1
185	509177,27	107240,95	0.1
186	508812,55	107504,59	0.1
187	508464,13	107756,39	0.1
188	508115,84	108008,10	0.1
189	507820,30	108223,31	0.1
190	507813,72	108226,82	0.1
191	507806,07	108228,46	0.1
192	507412,27	108254,89	0.1
193	507004,94	108285,36	0.1
194	506576,20	108316,56	0.1
195	506137,50	108348,50	0.1
196	505698,64	108380,51	0.1
197	505220,44	108415,41	0.1
198	504841,30	108442,70	0.1
199	504482,09	108468,75	0.1
200	504073,06	108498,48	0.1
201	503604,24	108532,69	0.1
202	503144,69	108566,25	0.1
203	502700,86	108599,36	0.1
204	502297,52	108627,50	0.1
205	501889,04	108658,81	0.1
206	501593,85	108683,33	0.1
207	501319,34	108700,21	0.1
208	500920,06	108729,05	0.1
209	500528,86	108757,73	0.1
210	500507,70	108759,15	0.1
211	500487,73	108760,50	0.1
212	500465,07	108762,02	0.1
213	500435,73	108764,01	0.1
214	500435,81	108764,55	0.1
215	500079,04	108790,68	0.1
216	499738,46	108815,46	0.1
217	499291,23	108848,19	0.1
218	498872,80	108879,15	0.1
219	498600,73	108901,99	0.1
220	498314,69	108982,48	0.1
221	497997,50	109073,83	0.1
222	497656,59	109172,86	0.1
223	497320,50	109270,53	0.1
224	496912,49	109389,08	0.1
225	496528,42	109500,66	0.1
226	496148,95	109610,92	0.1
227	495764,91	109722,51	0.1
228	495381,10	109834,03	0.1

229	494993,03	109946,78	0.1
230	494594,39	110062,61	0.1
231	494186,83	110181,02	0.1
232	493790,04	110296,31	0.1
233	493381,80	110415,68	0.1
234	493009,62	110525,98	0.1
235	492741,64	110654,53	0.1
236	492342,02	110850,26	0.1
237	492136,22	110951,23	0.1
238	491802,90	111114,77	0.1
239	491448,65	111288,56	0.1
240	491117,12	111451,21	0.1
241	490731,40	111640,24	0.1
242	490376,94	111815,77	0.1
243	490224,28	111888,20	0.1
244	489849,79	112072,31	0.1
245	489467,26	112258,06	0.1
246	489266,87	112359,25	0.1
247	488942,56	112518,83	0.1
248	488606,09	112682,40	0.1
249	488184,39	112889,30	0.1
250	487870,37	113043,85	0.1
251	487504,08	113225,20	0.1
252	487169,87	113389,20	0.1
253	486834,03	113554,18	0.1
254	486564,68	113686,48	0.1
255	486254,92	113838,65	0.1
256	485909,43	114008,25	0.1
257	485582,05	114169,21	0.1
258	485201,64	114356,28	0.1
259	484858,99	114526,38	0.1
260	484646,20	114730,99	0.1
261	484424,32	114945,74	0.1
262	484148,53	115214,27	0.1
263	483950,44	115412,25	0.1
264	483944,05	115417,07	0.1
265	483936,67	115419,25	0.1
266	483517,21	115481,48	0.1
267	483145,65	115541,80	0.1
268	482921,85	115574,03	0.1
269	482627,63	115624,55	0.1
270	482352,55	115757,04	0.1
271	482018,24	115924,07	0.1
272	481609,73	116126,17	0.1
273	481350,21	116252,45	0.1
274	481075,79	116390,33	0.1
275	480705,25	116570,21	0.1
276	480323,74	116758,33	0.1
277	480014,64	116912,86	0.1

278	479689,09	117073,40	0.1
279	479499,99	117164,49	0.1
280	479026,01	117398,15	0.1
281	478742,46	117537,94	0.1
282	478437,42	117688,31	0.1
283	478068,45	117865,21	0.1
284	477882,67	117963,28	0.1
285	477494,14	118155,27	0.1
286	477074,33	118356,35	0.1
287	476782,24	118502,55	0.1
288	476424,48	118679,70	0.1
289	476244,51	118765,57	0.1
290	476099,57	118837,64	0.1
291	475762,07	119003,42	0.1
292	475495,43	119129,94	0.1
293	475131,83	119305,55	0.1
294	474937,97	119399,51	0.1
295	474695,39	119517,49	0.1
296	474358,40	119683,45	0.1
297	473940,79	119884,18	0.1
298	473652,00	120021,53	0.1
299	473443,41	120122,84	0.1
300	473112,49	120286,22	0.1
301	472824,92	120425,85	0.1
302	472616,79	120528,88	0.1
303	472482,49	120591,90	0.1
304	472261,61	120699,30	0.1
305	471991,41	120833,95	0.1
306	471639,01	121001,21	0.1
307	471344,04	121144,20	0.1
308	471032,19	121295,41	0.1
309	470942,60	121339,36	0.1
310	470804,25	121457,63	0.1
311	470351,49	121844,08	0.1
312	469945,65	122182,78	0.1
313	469838,81	122275,33	0.1
314	469632,89	122363,47	0.1
315	469443,52	122446,28	0.1
316	469154,24	122572,79	0.1
317	468882,11	122691,94	0.1
318	468677,68	122781,46	0.1
319	468265,74	122962,06	0.1
320	467918,71	123114,03	0.1
321	467513,03	123291,43	0.1
322	467158,12	123446,69	0.1
323	466865,11	123579,22	0.1
324	466741,45	123656,92	0.1
325	466430,82	123865,39	0.1
326	466244,12	123990,63	0.1

327	466060,51	124113,43	0.1
328	465654,32	124386,17	0.1
329	465382,93	124569,20	0.1
330	464979,13	124835,37	0.1
331	464825,76	124937,34	0.1
332	464397,95	125224,20	0.1
333	463956,51	125514,72	0.1
334	463842,57	125584,44	0.1
335	463324,30	125934,28	0.1
336	463152,35	126048,13	0.1
337	462861,31	126241,12	0.1
338	462644,14	126385,13	0.1
339	462328,80	126596,53	0.1
340	462027,25	126795,29	0.1
341	461796,47	126952,46	0.1
342	461544,95	127117,65	0.1
343	461262,24	127305,56	0.1
344	460979,93	127495,02	0.1
345	460667,82	127702,73	0.1
346	460488,99	127822,25	0.1
347	460388,86	127889,27	0.1
348	460172,74	128033,62	0.1
349	459843,71	128255,19	0.1
350	459445,36	128521,58	0.1
351	459117,54	128738,73	0.1
352	458776,85	128966,58	0.1
353	458418,85	129205,95	0.1
354	458145,02	129389,34	0.1
355	457784,23	129631,51	0.1
356	457539,50	129795,77	0.1
357	457388,75	129896,95	0.1
358	457147,96	130058,57	0.1
359	456924,53	130208,23	0.1
360	456575,16	130442,32	0.1
361	456276,66	130642,46	0.1
362	455985,88	130837,54	0.1
363	455724,36	131013,07	0.1
364	455437,78	131205,69	0.1
365	455189,55	131372,79	0.1
366	454999,14	131503,26	0.1
367	454767,00	131659,78	0.1
368	454625,84	131754,83	0.1
369	454322,17	131956,95	0.1
370	454039,88	132147,25	0.1
371	453784,84	132320,27	0.1
372	453776,12	132324,87	0.1
373	453766,84	132325,66	0.1
374	453454,72	132283,69	0.1
375	453068,51	132232,90	0.1

376	452701,71	132184,57	0.1
377	452364,66	132140,20	0.1
378	452007,82	132093,38	0.1
379	451611,99	132041,27	0.1
380	451230,38	131991,21	0.1
381	450893,46	131946,98	0.1
382	450497,02	131894,44	0.1
383	450212,93	131856,62	0.1
384	449778,95	131798,36	0.1
385	449531,07	131765,07	0.1
386	449362,43	131742,44	0.1
387	448946,39	131686,57	0.1
388	448595,04	131639,41	0.1
389	448241,54	131593,80	0.1
390	447917,31	131609,61	0.1
391	447615,80	131622,22	0.1
392	447366,71	131635,76	0.1
393	446928,64	131654,42	0.1
394	446693,63	131665,54	0.1
395	446546,81	131672,50	0.1
396	446337,93	131682,37	0.1
397	445943,89	131701,11	0.1
398	445554,59	131719,68	0.1
399	445170,76	131737,86	0.1
400	444911,43	131751,15	0.1
401	444829,36	131754,79	0.1
402	444455,72	131772,53	0.1
403	444125,40	131788,37	0.1
404	443751,10	131806,60	0.1
405	443431,38	131822,17	0.1
406	443147,84	131835,98	0.1
407	442872,42	131849,40	0.1
408	442532,80	131865,94	0.1
409	442173,16	131883,62	0.1
410	441818,72	131901,23	0.1
411	441452,87	131919,50	0.1
412	441296,41	132000,92	0.1
413	440956,59	132178,60	0.1
414	440636,89	132345,73	0.1
415	440336,91	132502,57	0.1
416	440084,30	132636,79	0.1
417	439884,57	132741,08	0.1
418	439728,75	132823,64	0.1
419	439531,54	132928,15	0.1
420	439357,43	133018,25	0.1
421	439047,69	133180,64	0.1
422	438680,74	133373,15	0.1
423	438321,29	133561,58	0.1
424	438002,71	133730,97	0.1

425	437692,58	133760,73	0.1
426	437384,50	133791,94	0.1
427	437060,97	133824,84	0.1
428	436740,51	133857,35	0.1
429	436418,98	133889,71	0.1
430	436100,68	133921,75	0.1
431	435806,94	133951,32	0.1
432	435439,47	133988,74	0.1
433	435086,12	134024,40	0.1
434	434837,41	134049,50	0.1
435	434627,38	134072,04	0.1
436	434407,21	133993,91	0.1
437	434104,82	133888,91	0.1
438	433850,80	133801,65	0.1
439	433579,64	133912,90	0.1
440	433238,07	134054,26	0.1
441	432905,51	134193,93	0.1
442	432630,00	134279,16	0.1
443	432396,53	134353,04	0.1
444	432124,81	134439,04	0.1
445	431842,98	134529,97	0.1
446	431557,76	134746,72	0.1
447	431248,17	134984,23	0.1
448	431057,76	135130,43	0.1
449	430793,77	135333,30	0.1
450	430491,10	135565,83	0.1
451	430320,20	135696,96	0.1
452	430085,86	135876,73	0.1
453	429867,57	136048,38	0.1
454	429567,59	136085,80	0.1
455	429211,93	136136,03	0.1
456	428875,05	136183,32	0.1
457	428708,88	136206,31	0.1
458	428550,94	136410,74	0.1
459	428369,44	136643,14	0.1
460	428221,35	136832,78	0.1
461	428105,25	136975,13	0.1
462	427895,72	137250,00	0.1
463	427738,58	137451,46	0.1
464	427532,59	137715,54	0.1
465	427308,36	138002,99	0.1
466	427014,57	138383,65	0.1
467	426797,64	138657,35	0.1
468	426579,02	138937,34	0.1
469	426370,18	139205,17	0.1
470	426145,77	139492,97	0.1
471	425909,07	139796,44	0.1
472	425693,20	140072,63	0.1
473	425447,24	140388,00	0.1

474	425262,43	140624,76	0.1
475	425068,42	140873,30	0.1
476	424844,29	141160,53	0.1
477	424601,20	141471,94	0.1
478	424376,67	141759,58	0.1
479	424146,02	142055,23	0.1
480	423915,29	142350,88	0.1
481	423693,95	142634,79	0.1
482	423460,07	142934,14	0.1
483	423232,46	143225,92	0.1
484	423004,79	143517,48	0.1
485	422777,22	143809,13	0.1
486	422546,48	144104,73	0.1
487	422318,88	144396,40	0.1
488	422091,18	144688,14	0.1
489	421856,72	144988,59	0.1
490	421614,00	145299,59	0.1
491	421475,46	145483,24	0.1
492	421361,22	145764,02	0.1
493	421216,67	146131,23	0.1
494	421079,44	146479,79	0.1
495	420953,11	146800,65	0.1
496	420830,32	147112,60	0.1
497	420709,36	147419,50	0.1
498	420584,99	147735,23	0.1
499	420491,16	147973,48	0.1
500	420348,12	148336,71	0.1
501	420223,94	148652,11	0.1
502	420117,51	148922,32	0.1
503	419998,37	149224,91	0.1
504	419868,60	149554,38	0.1
505	419727,32	149913,09	0.1
506	419591,53	150257,90	0.1
507	419459,82	150592,38	0.1
508	419316,75	150955,71	0.1
509	419177,76	151308,63	0.1
510	419047,53	151639,50	0.1
511	418908,34	151992,95	0.1
512	418772,78	152337,20	0.1
513	418653,84	152639,17	0.1
514	418500,01	153029,81	0.1
515	418363,67	153376,01	0.1
516	418234,11	153710,23	0.1
517	418128,33	153979,98	0.1
518	417989,48	154328,32	0.1
519	417846,70	154691,71	0.1
520	417689,47	155091,97	0.1
521	417543,64	155463,31	0.1
522	417393,63	155844,94	0.1

523	417247,43	156217,17	0.1
524	417099,32	156594,15	0.1
525	416943,85	156989,77	0.1
526	416787,79	157387,20	0.1
527	416630,75	157787,39	0.1
528	416476,79	158179,37	0.1
529	416321,62	158574,42	0.1
530	416167,94	158965,39	0.1
531	416017,71	159346,87	0.1
532	415865,64	159733,01	0.1
533	415706,28	160137,63	0.1
534	415550,49	160533,24	0.1
535	415392,99	160933,15	0.1
536	415235,40	161333,30	0.1
537	415077,75	161733,23	0.1
538	414943,86	162078,39	0.1
539	414810,63	162410,77	0.1
540	414658,62	162796,75	0.1
541	414508,35	163178,24	0.1
542	414372,71	163522,34	0.1
543	414218,74	163913,09	0.1
544	414086,81	164247,92	0.1
545	413942,08	164615,22	0.1
546	413791,70	164996,80	0.1
547	413638,71	165386,90	0.1
548	413480,16	165787,13	0.1
549	413350,45	166117,47	0.1
550	413170,32	166581,35	0.1
551	412991,75	167027,30	0.1
552	412862,19	167356,00	0.1
553	412693,24	167784,97	0.1
554	412539,31	168175,83	0.1
555	412393,39	168546,36	0.1
556	412227,45	168967,81	0.1
557	412105,20	169278,22	0.1
558	411990,47	169569,56	0.1
559	411836,77	169959,79	0.1
560	411670,03	170383,29	0.1
561	411515,80	170784,81	0.1
562	411358,96	171174,09	0.1
563	411212,21	171547,50	0.1
564	411039,29	171987,76	0.1
565	410892,47	172361,41	0.1
566	410742,49	172742,96	0.1
567	410585,13	173143,00	0.1
568	410427,87	173543,38	0.1
569	410272,35	173938,73	0.1
570	410115,09	174339,06	0.1
571	409958,50	174737,73	0.1

572	409801,28	175137,42	0.1
573	409643,81	175538,32	0.1
574	409510,37	175878,47	0.1
575	409387,92	176188,54	0.1
576	409235,30	176575,82	0.1
577	409077,87	176975,22	0.1
578	408922,95	177367,90	0.1
579	408771,42	177752,72	0.1
580	408618,25	178141,05	0.1
581	408462,30	178536,32	0.1
582	408304,61	178936,06	0.1
583	408146,73	179336,33	0.1
584	407992,53	179726,63	0.1
585	407837,10	180120,13	0.1
586	407679,14	180520,12	0.1
587	407550,72	180851,22	0.1
588	407441,28	181122,82	0.1
589	407432,89	181134,04	0.1
590	407420,73	181138,62	0.1
591	407219,04	181159,56	0.1
592	407134,84	181166,59	0.1
593	406905,34	181387,59	0.1
594	406589,41	181693,78	0.1
595	406298,66	181975,78	0.1
596	406007,92	182257,58	0.1
597	405727,84	182529,03	0.1
598	405481,52	182770,42	0.1
599	405242,64	183002,23	0.1
600	405069,69	183166,78	0.1
601	404769,26	183458,20	0.1
602	404507,31	183712,25	0.1
603	404334,99	183880,17	0.1
604	404295,51	184156,23	0.1
605	404243,24	184537,66	0.1
606	404201,33	184851,18	0.1
607	404338,37	185137,33	0.1
608	404518,48	185505,10	0.1
609	404466,64	185491,12	0.1
610	404464,88	185492,29	0.1
611	404446,33	185560,27	0.1
612	404260,74	185174,80	0.1
613	404109,89	184865,68	0.1
614	404157,82	184526,07	0.1
615	404210,12	184144,44	0.1
616	404251,66	183837,81	0.1
617	404447,34	183650,31	0.1
618	404709,11	183396,47	0.1
619	405007,19	183102,02	0.1
620	405180,29	182937,34	0.1

621	405418,86	182705,80	0.1
622	405667,85	182467,14	0.1
623	405947,94	182195,68	0.1
624	406238,66	181913,90	0.1
625	406529,41	181631,90	0.1
626	406845,35	181325,69	0.1
627	407095,74	181081,52	0.1
628	407210,77	181069,94	0.1
629	407375,22	181056,73	0.1
630	407466,99	180818,23	0.1
631	407598,95	180488,50	0.1
632	407756,92	180088,46	0.1
633	407912,36	179694,96	0.1
634	408066,54	179304,67	0.1
635	408224,43	178904,43	0.1
636	408382,12	178504,68	0.1
637	408538,06	178109,41	0.1
638	408691,23	177721,12	0.1
639	408842,76	177336,28	0.1
640	408997,69	176943,60	0.1
641	409155,11	176544,22	0.1
642	409307,64	176157,14	0.1
643	409426,61	175845,53	0.1
644	409563,65	175506,61	0.1
645	409721,06	175105,89	0.1
646	409878,29	174706,20	0.1
647	410034,85	174307,54	0.1
648	410192,13	173907,19	0.1
649	410347,66	173511,86	0.1
650	410504,91	173111,47	0.1
651	410662,27	172711,40	0.1
652	410812,23	172329,89	0.1
653	410959,05	171956,24	0.1
654	411131,97	171515,98	0.1
655	411278,79	171142,40	0.1
656	411432,05	170751,86	0.1
657	411589,75	170351,87	0.1
658	411756,57	169928,20	0.1
659	411910,26	169537,96	0.1
660	412024,99	169246,62	0.1
661	412147,23	168936,24	0.1
662	412313,19	168514,77	0.1
663	412459,11	168144,25	0.1
664	412613,03	167753,39	0.1
665	412781,99	167324,40	0.1
666	412911,58	166995,63	0.1
667	413086,60	166548,33	0.1
668	413270,21	166085,96	0.1
669	413399,98	165755,51	0.1

670	413558,52	165355,28	0.1
671	413711,48	164965,25	0.1
672	413861,88	164583,62	0.1
673	414006,61	164216,32	0.1
674	414138,54	163881,49	0.1
675	414292,52	163490,74	0.1
676	414428,15	163146,65	0.1
677	414578,41	162765,15	0.1
678	414730,45	162379,15	0.1
679	414860,14	162045,39	0.1
680	414997,55	161701,62	0.1
681	415155,19	161301,70	0.1
682	415312,79	160901,57	0.1
683	415470,27	160501,65	0.1
684	415626,07	160106,03	0.1
685	415785,44	159701,41	0.1
686	415937,50	159315,27	0.1
687	416087,72	158933,83	0.1
688	416241,39	158542,90	0.1
689	416396,55	158147,85	0.1
690	416550,51	157755,89	0.1
691	416707,55	157355,70	0.1
692	416863,61	156958,25	0.1
693	417019,08	156562,63	0.1
694	417167,19	156185,65	0.1
695	417313,39	155813,42	0.1
696	417463,41	155431,79	0.1
697	417609,24	155060,47	0.1
698	417766,46	154660,18	0.1
699	417909,25	154296,81	0.1
700	418044,55	153947,10	0.1
701	418150,34	153677,32	0.1
702	418283,45	153344,44	0.1
703	418419,79	152998,23	0.1
704	418573,63	152607,57	0.1
705	418692,57	152305,60	0.1
706	418828,14	151961,37	0.1
707	418967,33	151607,93	0.1
708	419097,56	151277,06	0.1
709	419236,55	150924,11	0.1
710	419379,62	150560,80	0.1
711	419511,32	150226,32	0.1
712	419647,11	149881,50	0.1
713	419788,39	149522,80	0.1
714	419918,15	149193,31	0.1
715	420037,31	148890,74	0.1
716	420143,73	148620,51	0.1
717	420267,92	148305,13	0.1
718	420410,96	147941,90	0.1

719	420504,79	147703,63	0.1
720	420629,15	147387,90	0.1
721	420750,11	147081,01	0.1
722	420872,90	146769,07	0.1
723	420999,22	146448,22	0.1
724	421136,45	146099,65	0.1
725	421281,10	145732,22	0.1
726	421396,75	145438,45	0.1
727	421545,80	145246,87	0.1
728	421788,75	144935,56	0.1
729	422023,23	144635,11	0.1
730	422250,92	144343,37	0.1
731	422478,54	144051,70	0.1
732	422709,26	143756,10	0.1
733	422936,85	143464,43	0.1
734	423164,51	143172,88	0.1
735	423392,13	142881,09	0.1
736	423626,00	142581,76	0.1
737	423847,33	142297,86	0.1
738	424078,06	142002,21	0.1
739	424308,71	141706,56	0.1
740	424533,26	141418,88	0.1
741	424776,35	141107,49	0.1
742	425000,48	140820,27	0.1
743	425194,49	140571,72	0.1
744	425379,28	140334,97	0.1
745	425625,26	140019,58	0.1
746	425841,13	139743,40	0.1
747	426077,81	139439,97	0.1
748	426302,21	139152,17	0.1
749	426511,06	138884,31	0.1
750	426729,76	138604,23	0.1
751	426943,63	138328,25	0.1
752	427240,37	137950,01	0.1
753	427464,61	137662,52	0.1
754	427670,62	137398,44	0.1
755	427827,31	137197,55	0.1
756	428034,71	136919,21	0.1
757	428154,25	136778,66	0.1
758	428301,50	136590,08	0.1
759	428482,78	136357,95	0.1
760	428655,22	136132,19	0.1
761	428662,11	136126,05	0.1
762	428671,34	136122,87	0.1
763	428863,33	136097,92	0.1
764	429199,91	136050,67	0.1
765	429556,03	136000,38	0.1
766	429832,09	135963,28	0.1
767	430033,16	135808,51	0.1

768	430267,73	135628,58	0.1
769	430438,60	135497,46	0.1
770	430741,26	135264,94	0.1
771	431005,26	135062,07	0.1
772	431195,69	134915,85	0.1
773	431505,30	134678,33	0.1
774	431800,94	134449,35	0.1
775	432098,79	134356,86	0.1
776	432370,51	134270,86	0.1
777	432603,98	134196,97	0.1
778	432874,67	134109,32	0.1
779	433205,11	133974,61	0.1
780	433546,68	133833,26	0.1
781	433836,79	133712,21	0.1
782	433847,17	133709,15	0.1
783	433856,84	133710,58	0.1
784	434133,09	133807,48	0.1
785	434435,48	133912,47	0.1
786	434638,09	133981,24	0.1
787	434828,80	133963,74	0.1
788	435077,47	133938,64	0.1
789	435430,77	133902,98	0.1
790	435798,26	133865,56	0.1
791	436092,06	133835,99	0.1
792	436410,35	133803,95	0.1
793	436731,83	133771,59	0.1
794	437052,26	133739,08	0.1
795	437375,80	133706,19	0.1
796	437683,90	133674,97	0.1
797	437976,43	133643,73	0.1
798	438281,23	133485,25	0.1
799	438640,70	133296,81	0.1
800	439007,65	133104,30	0.1
801	439317,23	132942,00	0.1
802	439489,40	132848,61	0.1
803	439686,63	132744,12	0.1
804	439842,68	132661,42	0.1
805	440042,62	132557,02	0.1
806	440296,97	132426,19	0.1
807	440596,95	132269,33	0.1
808	440916,64	132102,20	0.1
809	441256,23	131924,66	0.1
810	441428,73	131831,24	0.1
811	441814,61	131815,14	0.1
812	442168,91	131797,53	0.1
813	442528,58	131779,85	0.1
814	442868,23	131763,31	0.1
815	443143,64	131749,89	0.1
816	443427,18	131736,08	0.1

817	443746,91	131720,50	0.1
818	444121,23	131702,28	0.1
819	444451,63	131686,41	0.1
820	444825,43	131668,65	0.1
821	444907,23	131665,05	0.1
822	445166,51	131651,77	0.1
823	445550,51	131633,56	0.1
824	445939,78	131614,99	0.1
825	446333,85	131596,27	0.1
826	446542,73	131586,38	0.1
827	446689,55	131579,44	0.1
828	446924,58	131568,33	0.1
829	447362,50	131545,86	0.1
830	447611,72	131536,10	0.1
831	447912,96	131519,71	0.1
832	448245,37	131503,64	0.1
833	448606,50	131553,97	0.1
834	448957,87	131601,15	0.1
835	449373,91	131657,01	0.1
836	449542,53	131679,65	0.1
837	449790,42	131712,93	0.1
838	450224,35	131771,18	0.1
839	450508,37	131809,00	0.1
840	450904,72	131861,52	0.1
841	451241,59	131905,74	0.1
842	451623,23	131955,79	0.1
843	452019,06	132007,91	0.1
844	452375,90	132054,73	0.1
845	452712,97	132099,10	0.1
846	453079,75	132147,43	0.1
847	453465,95	132198,22	0.1
848	453753,66	132235,14	0.1
849	453991,70	132075,77	0.1
850	454274,01	131885,45	0.1
851	454575,57	131680,17	0.1
852	454716,71	131585,14	0.1
853	454948,85	131428,62	0.1
854	455141,41	131301,28	0.1
855	455389,67	131134,15	0.1
856	455676,31	130941,51	0.1
857	455937,86	130765,96	0.1
858	456228,64	130570,88	0.1
859	456527,17	130370,70	0.1
860	456876,56	130136,61	0.1
861	457099,96	129986,98	0.1
862	457340,71	129825,37	0.1
863	457491,48	129724,19	0.1
864	457736,18	129559,93	0.1
865	458097,02	129317,74	0.1

866	458370,91	129134,31	0.1
867	458728,93	128894,92	0.1
868	459069,60	128667,09	0.1
869	459395,31	128446,77	0.1
870	459793,75	128180,34	0.1
871	460124,89	127961,91	0.1
872	460340,95	127817,61	0.1
873	460441,06	127750,60	0.1
874	460619,81	127631,14	0.1
875	460929,94	127420,17	0.1
876	461214,36	127233,88	0.1
877	461495,14	127042,70	0.1
878	461746,68	126877,47	0.1
879	461979,31	126723,65	0.1
880	462278,98	126521,58	0.1
881	462596,51	126313,29	0.1
882	462813,66	126169,28	0.1
883	463104,73	125976,27	0.1
884	463276,39	125862,62	0.1
885	463795,93	125511,92	0.1
886	463910,30	125441,94	0.1
887	464350,24	125152,40	0.1
888	464777,88	124865,66	0.1
889	464931,39	124763,59	0.1
890	465333,07	124494,27	0.1
891	465606,40	124314,51	0.1
892	466012,52	124041,81	0.1
893	466196,16	123919,00	0.1
894	466382,80	123793,81	0.1
895	466694,05	123584,93	0.1
896	466822,18	123499,92	0.1
897	467123,31	123367,84	0.1
898	467478,48	123212,45	0.1
899	467884,15	123035,05	0.1
900	468231,14	122883,10	0.1
901	468643,08	122702,50	0.1
902	468847,55	122612,98	0.1
903	469119,70	122493,81	0.1
904	469408,98	122367,30	0.1
905	469598,34	122284,49	0.1
906	469790,92	122198,39	0.1
907	469890,12	122116,85	0.1
908	470293,31	121775,41	0.1
909	470745,81	121389,17	0.1
910	470893,52	121263,27	0.1
911	470995,06	121217,61	0.1
912	471306,44	121066,64	0.1
913	471601,56	120923,58	0.1
914	471952,09	120752,99	0.1

915	472223,78	120621,84	0.1
916	472444,85	120514,35	0.1
917	472577,53	120447,90	0.1
918	472787,30	120348,31	0.1
919	473074,38	120208,90	0.1
920	473403,95	120041,94	0.1
921	473614,98	119943,68	0.1
922	473903,44	119806,48	0.1
923	474319,07	119602,50	0.1
924	474657,69	119439,96	0.1
925	474900,32	119321,96	0.1
926	475094,29	119227,95	0.1
927	475458,21	119052,19	0.1
928	475724,40	118925,89	0.1
929	476059,96	118756,83	0.1
930	476206,83	118688,04	0.1
931	476384,94	118598,85	0.1
932	476743,78	118425,41	0.1
933	477034,51	118275,64	0.1
934	477454,78	118074,33	0.1
935	477842,08	117882,95	0.1
936	478030,03	117788,03	0.1
937	478399,74	117610,77	0.1
938	478704,35	117460,62	0.1
939	478987,90	117320,83	0.1
940	479461,89	117087,18	0.1
941	479649,30	116992,68	0.1
942	479974,85	116832,15	0.1
943	480285,61	116681,03	0.1
944	480667,18	116492,86	0.1
945	481036,00	116309,61	0.1
946	481311,98	116175,18	0.1
947	481569,83	116045,50	0.1
948	481978,38	115843,38	0.1
949	482314,58	115679,67	0.1
950	482600,03	115538,21	0.1
951	482908,65	115488,83	0.1
952	483132,61	115456,60	0.1
953	483503,86	115396,32	0.1
954	483902,83	115334,87	0.1
955	484088,12	115152,78	0.1
956	484364,28	114883,90	0.1
957	484586,18	114669,13	0.1
958	484806,70	114452,20	0.1
959	485163,62	114278,91	0.1
960	485544,01	114091,87	0.1
961	485871,42	113930,88	0.1
962	486216,92	113761,28	0.1
963	486526,69	113609,11	0.1

964	486796,03	113476,82	0.1
965	487131,88	113311,83	0.1
966	487465,98	113147,88	0.1
967	487832,20	112966,56	0.1
968	488146,37	112811,93	0.1
969	488568,27	112604,94	0.1
970	488904,68	112441,39	0.1
971	489228,41	112282,09	0.1
972	489429,02	112180,82	0.1
973	489811,94	111994,85	0.1
974	490186,78	111810,58	0.1
975	490339,34	111738,19	0.1
976	490693,32	111562,92	0.1
977	491079,17	111373,81	0.1
978	491410,68	111211,18	0.1
979	491764,93	111037,37	0.1
980	492098,26	110873,85	0.1
981	492304,08	110772,88	0.1
982	492703,81	110577,08	0.1
983	492977,12	110441,81	0.1
984	493357,66	110332,94	0.1
985	493765,92	110213,55	0.1
986	494162,79	110098,24	0.1
987	494570,33	109979,83	0.1
988	494968,98	109864,00	0.1
989	495357,04	109751,25	0.1
990	495740,85	109639,75	0.1
991	496124,90	109528,15	0.1
992	496504,38	109417,89	0.1
993	496888,44	109306,30	0.1
994	497296,45	109187,75	0.1
995	497632,54	109090,09	0.1
996	497973,55	108991,03	0.1
997	498290,84	108899,64	0.1
998	498584,66	108813,11	0.1
999	498866,31	108793,20	0.1
1000	499284,91	108762,21	0.1
1001	499732,20	108729,50	0.1
1002	500072,78	108704,72	0.1
1003	500485,43	108674,47	0.1
1004	500913,80	108643,09	0.1
1005	501313,30	108614,22	0.1
1006	501587,33	108593,57	0.1
1007	501882,45	108572,86	0.1
1008	502291,22	108541,54	0.1
1009	502694,66	108513,38	0.1
1010	503138,34	108480,29	0.1
1011	503597,97	108446,71	0.1
1012	504066,78	108412,52	0.1

1013	504475,85	108382,77	0.1
1014	504835,09	108356,74	0.1
1015	505214,20	108329,44	0.1
1016	505692,38	108294,55	0.1
1017	506131,22	108262,54	0.1
1018	506569,94	108230,60	0.1
1019	506998,60	108199,38	0.1
1020	507406,03	108168,92	0.1
1021	507782,44	108141,08	0.1
1022	508065,35	107938,22	0.1
1023	508413,64	107686,52	0.1
1024	508762,06	107434,73	0.1
1025	509126,78	107171,09	0.1
1026	509494,69	106905,14	0.1
1027	509855,30	106644,45	0.1
1028	510216,87	106383,49	0.1
1029	510581,91	106120,03	0.1
1030	510929,99	105868,38	0.1
1031	511297,93	105602,28	0.1
1032	511641,58	105353,76	0.1
1033	511991,87	105100,73	0.1
1034	512324,41	104860,53	0.1
1035	512685,26	104600,51	0.1
1036	513033,63	104348,58	0.1
1037	513361,73	104111,33	0.1
1038	513686,16	103876,70	0.1
1039	514097,37	103579,48	0.1
1040	514479,61	103303,43	0.1
1041	514553,32	103250,19	0.1
1042	514554,32	103251,56	0.1
1043	514555,95	103250,37	0.1
1044	514554,96	103249,01	0.1
1045	514863,39	103026,24	0.1
1046	515176,57	102796,69	0.1
1047	515183,43	102792,84	0.1
1048	515192,68	102791,33	0.1
1049	515514,77	102778,37	0.1
1050	515969,07	102757,59	0.1
1051	516433,01	102736,58	0.1
1052	516828,33	102718,67	0.1
1053	517272,80	102698,55	0.1
1054	517777,71	102675,67	0.1
1055	518241,84	102654,66	0.1
1056	518681,51	102634,71	0.1
1057	519140,93	102613,88	0.1
1058	519580,74	102593,86	0.1
1059	519925,42	102578,21	0.1
1060	520374,89	102557,77	0.1
1061	520809,61	102538,03	0.1

1062	521153,26	102522,20	0.1
1063	521154,56	102523,09	0.1
1064	521155,77	102522,08	0.1
1065	521178,98	102521,01	0.1
1066	521558,57	102503,63	0.1
1067	521560,66	102505,13	0.1
1068	521562,79	102503,44	0.1
1069	521603,20	102501,59	0.1
1070	521913,09	102487,41	0.1
1071	521957,98	102485,49	0.1
1072	521960,60	102487,05	0.1
1073	521962,64	102485,29	0.1
1074	522302,17	102470,74	0.1
1075	522386,24	102466,71	0.1
1076	522388,44	102468,12	0.1
1077	522390,71	102466,50	0.1
1078	522608,83	102456,04	0.1
1079	522928,23	102441,71	0.1
1080	522933,48	102441,47	0.1
1081	522937,37	102444,23	0.1
1082	522941,12	102441,13	0.1
1083	523352,00	102422,67	0.1
1084	523355,39	102425,17	0.1
1085	523358,30	102422,39	0.1
1086	523407,31	102420,19	0.1
1087	523718,18	102406,02	0.1
1088	523724,42	102405,80	0.1
1089	523921,07	102396,77	0.1
1090	524446,22	102375,58	0.1
1091	524623,62	102365,52	0.1
1092	525004,05	102348,34	0.1
1093	525399,74	102330,47	0.1
1094	525814,25	102311,76	0.1
1095	526223,71	102293,28	0.1
1096	526618,65	102275,46	0.1
1097	527087,95	102254,27	0.1
1098	527433,81	102238,67	0.1
1099	527956,38	102215,10	0.1
1100	528331,24	102198,38	0.1
1101	528802,87	102176,14	0.1
1102	529295,31	102153,40	0.1
1103	529714,89	102134,97	0.1
1104	530184,37	102114,34	0.1
1105	530658,75	102091,66	0.1
1106	531098,51	102072,81	0.1
1107	531550,27	102052,18	0.1
1108	531957,29	102033,13	0.1
1109	532371,52	102014,33	0.1
1110	532796,29	101995,03	0.1

1111	533210,82	101976,22	0.1
1112	533615,63	101957,42	0.1
1113	533995,00	101939,82	0.1
1114	534359,62	101923,92	0.1
1115	534824,08	101902,38	0.1
1116	535283,66	101882,56	0.1
1117	535739,42	101861,30	0.1
1118	536167,30	101841,33	0.1
1119	536582,44	101822,33	0.1
1120	536981,97	101804,05	0.1
1121	537426,49	101783,69	0.1
1122	537905,79	101762,17	0.1
1123	538365,29	101742,18	0.1
1124	538829,94	101720,73	0.1
1125	539254,25	101701,28	0.1
1126	539604,52	101685,63	0.1
1127	540049,06	101662,12	0.1
1128	540487,68	101644,20	0.1
1129	540794,67	101631,14	0.1
1130	541026,89	101619,14	0.1
1131	541188,93	101612,80	0.1
1132	541687,12	101590,36	0.1
1133	542177,89	101568,25	0.1
1134	542515,51	101552,00	0.1
1135	542874,77	101536,26	0.1
1136	543356,17	101514,91	0.1
1137	543826,60	101491,86	0.1
1138	543828,01	101492,80	0.1
1139	543829,30	101491,73	0.1
1140	543865,97	101489,93	0.1
1141	544299,40	101472,20	0.1
1142	544783,70	101450,27	0.1
1143	545264,14	101428,50	0.1
1144	545523,81	101416,78	0.1
1145	545734,04	101407,29	0.1
1146	546232,44	101384,78	0.1
1147	546656,94	101365,60	0.1
1148	547056,88	101347,54	0.1
1149	547061,50	101347,33	0.1
1150	547061,87	101347,58	0.1
1151	547062,20	101347,30	0.1
1152	547521,00	101326,39	0.1
1153	547852,64	101311,50	0.1
1154	547853,33	101311,95	0.1
1155	547853,90	101311,44	0.1
1156	547906,74	101309,07	0.1
1157	548440,05	101285,17	0.1
1158	548849,20	101266,79	0.1
1159	549095,31	101255,57	0.1

1160	549134,11	101253,84	0.1
1161	549134,76	101254,25	0.1
1162	549135,34	101253,79	0.1
1163	549470,42	101238,85	0.1
1164	549893,99	101220,13	0.1
1165	549961,16	101217,02	0.1
1166	549962,22	101217,71	0.1
1167	549963,06	101216,93	0.1
1168	550264,23	101203,00	0.1
1169	550343,30	101199,49	0.1
1170	550343,63	101199,70	0.1
1171	550343,95	101199,46	0.1
1172	550484,31	101193,22	0.1
1173	550536,27	101090,22	0.1
1174	550746,47	100692,61	0.1
1175	550840,54	100516,12	0.1
1176	551004,92	100205,40	0.1
1177	551133,65	99958,52	0.1
1178	551264,00	99710,71	0.1
1179	551427,20	99396,00	0.1
1180	551447,81	99219,30	0.1
1181	551477,04	98960,91	0.1
1182	551519,60	98572,00	0.1
1183	551581,03	98011,24	0.1
1184	551626,42	97581,16	0.1
1185	551752,93	97347,05	0.1
1186	552080,16	96740,96	0.1
1187	552286,24	96352,92	0.1
1188	552409,56	96092,53	0.1
1189	552587,01	95731,67	0.1
1190	552712,28	95476,04	0.1
1191	552925,89	95041,13	0.1
1192	553110,92	94664,36	0.1
1193	553307,14	94264,97	0.1
1194	553503,23	93865,59	0.1
1195	553718,03	93430,44	0.1
1196	553838,28	93183,60	0.1
1197	553985,88	92877,51	0.1
1198	554103,93	92642,64	0.1
1199	554248,23	92348,70	0.1
1200	554352,45	92136,38	0.1
1201	554563,49	91706,82	0.1
1202	554803,75	91216,97	0.1
1203	555001,98	90813,39	0.1
1204	555200,24	90409,39	0.1
1205	555398,54	90005,31	0.1
1206	555596,83	89601,50	0.1
1207	555775,34	89237,95	0.1
1208	555907,49	88968,56	0.1

1209	556075,28	88626,55	0.1
1210	556246,38	88278,13	0.1
1211	556415,25	87930,76	0.1
1212	556746,07	87694,34	0.1
1213	557010,44	87504,83	0.1
1214	557351,68	87260,22	0.1
33	557389,91	87232,59	0.1



Республика Хакасия
Орджоникидзевский район
Устинкинский сельсовет
19:08:060602

Красноярский край



Подпись _____ Уколкин И.В. Дата «09» октября 2024 г.
Место для отиска печати (при наличии) лица, составившего описание местоположения границ объекта

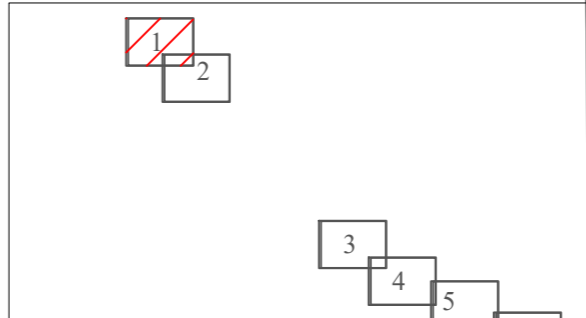
Масштаб 1:5000

Используемые условные знаки и обозначения:

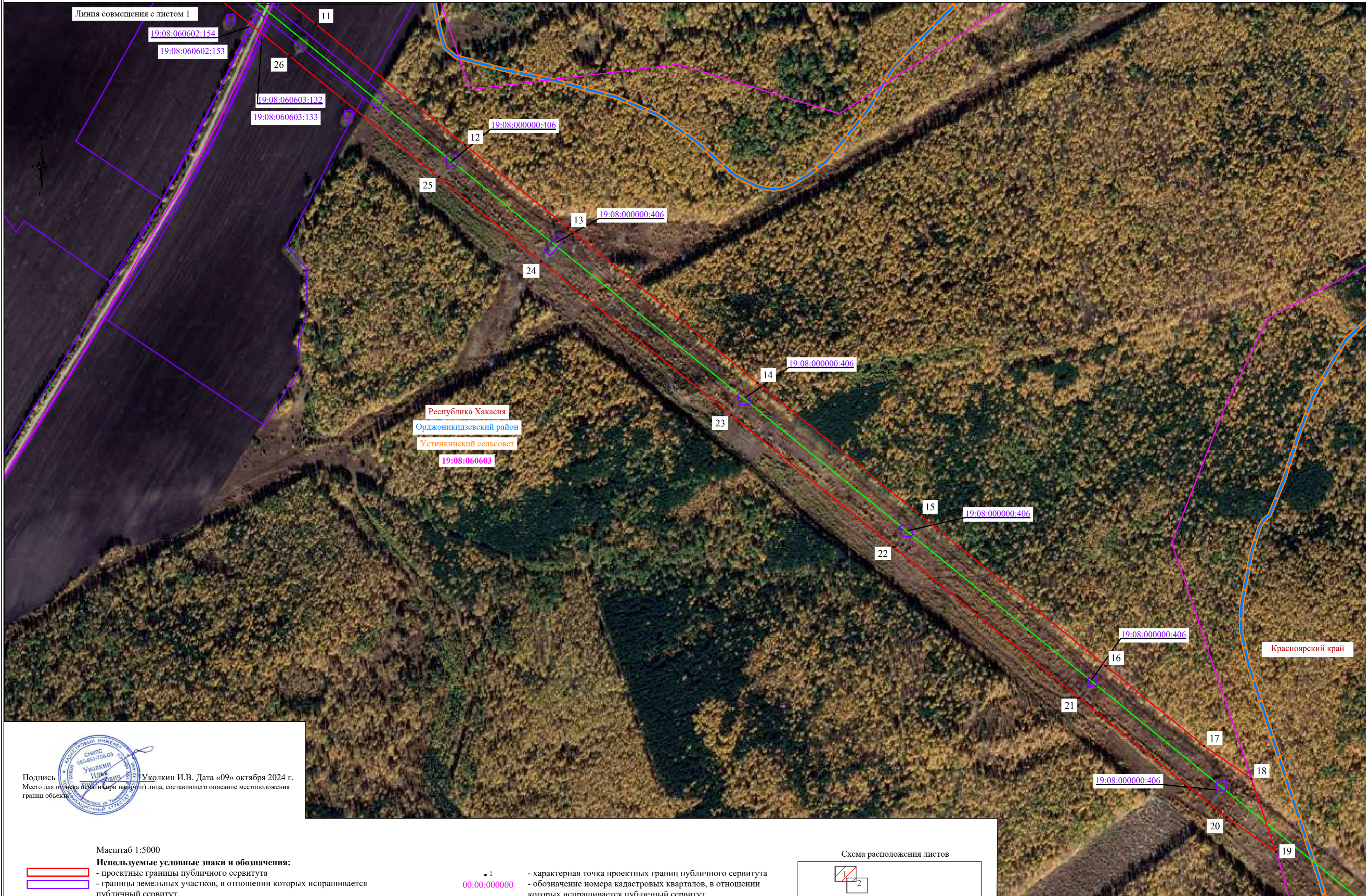
- проектные границы публичного сервитута
- границы земельных участков, в отношении которых испрашивается публичный сервитут
- границы кадастровых кварталов, в отношении которых испрашивается публичный сервитут
- проектное местоположение инженерного сооружения
- установленные границы муниципального образования (район, округ, город)
- установленные границы муниципального образования (сельсовет)
- установленные границы населенного пункта

- 1 - характеристическая точка проектных границ публичного сервитута
- 00:00:000000 - обозначение номера кадастровых кварталов, в отношении которых испрашивается публичный сервитут
- 00:00:000000:00 - обозначение кадастрового номера земельных участков, в отношении которых испрашивается публичный сервитут
- Республика Хакасия - обозначение субъекта
- Орджоникидзевский район - обозначение муниципального образования
- Устинкинский сельсовет - обозначение муниципального образования (сельсовет)
- Село Шира - обозначение населенного пункта

Схема расположения листов



Линия совмещения с листом 2

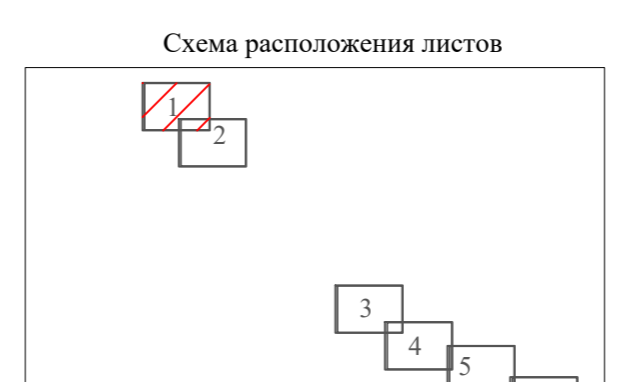



Подпись
Место для отиска печати (при наличии) лица, составившего описание местоположения границ объекта

Уколкин И.В. Дата «09» октября 2024 г.



- Масштаб 1:5000
- Используемые условные знаки и обозначения:**
- проектные границы публичного сервитута
 - границы земельных участков, в отношении которых испрашивается публичный сервитут
 - границы кадастровых кварталов, в отношении которых испрашивается публичный сервитут
 - проектное местоположение инженерного сооружения
 - установленные границы муниципального образования (район, округ, город)
 - установленные границы муниципального образования (сельсовет)
 - установленные границы населенного пункта
- 1 - характеристическая точка проектных границ публичного сервитута
 - 00:00:000000 - обозначение номера кадастровых кварталов, в отношении которых испрашивается публичный сервитут
 - 00:00:000000:00 - обозначение кадастрового номера земельных участков, в отношении которых испрашивается публичный сервитут
 - Республика Хакасия - обозначение субъекта
 - Орджоникидзевский район - обозначение муниципального образования
 - Устинкинский сельсовет - обозначение муниципального образования (сельсовет)
 - Село Шира - обозначение населенного пункта





Масштаб 1:5000

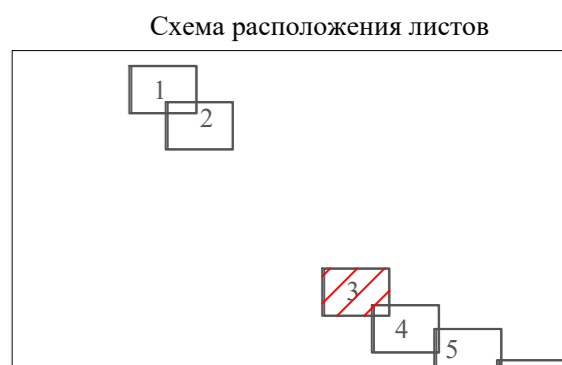
Линия совмещения с листом 4

- Используемые условные знаки и обозначения:**
- проектные границы публичного сервитута
 - границы земельных участков, в отношении которых испрашивается публичный сервитут
 - границы кадастровых кварталов, в отношении которых испрашивается публичный сервитут
 - проектное местоположение инженерного сооружения
 - установленные границы муниципального образования (район, округ, город)
 - установленные границы муниципального образования (сельсовет)
 - установленные границы населенного пункта

- 1 - характеристическая точка проектных границ публичного сервитута
- 00:00:000000 - обозначение номера кадастровых кварталов, в отношении которых испрашивается публичный сервитут
- 00:00:000000:00 - обозначение кадастрового номера земельных участков, в отношении которых испрашивается публичный сервитут
- Республика Хакасия - обозначение субъекта
- Орджоникидзевский район - обозначение муниципального образования
- Устинкинский сельсовет - обозначение муниципального образования (сельсовет)
- Село Шира - обозначение населенного пункта



Подпись _____ Уколкин И.В. Дата «09» октября 2024 г.
 Место для оттиска печати (при наличии) лица, составившего описание местоположения границ объекта



Линия совмещения с листом 3



Линия совмещения с листом 5

Масштаб 1:5000

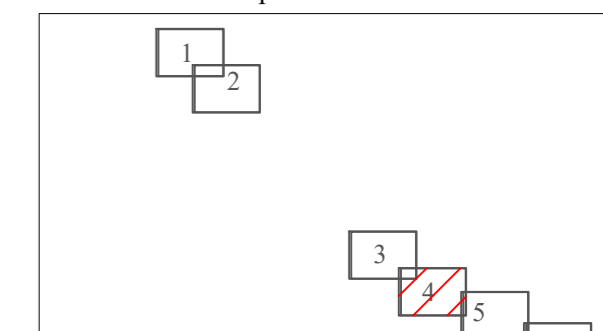
Используемые условные знаки и обозначения:

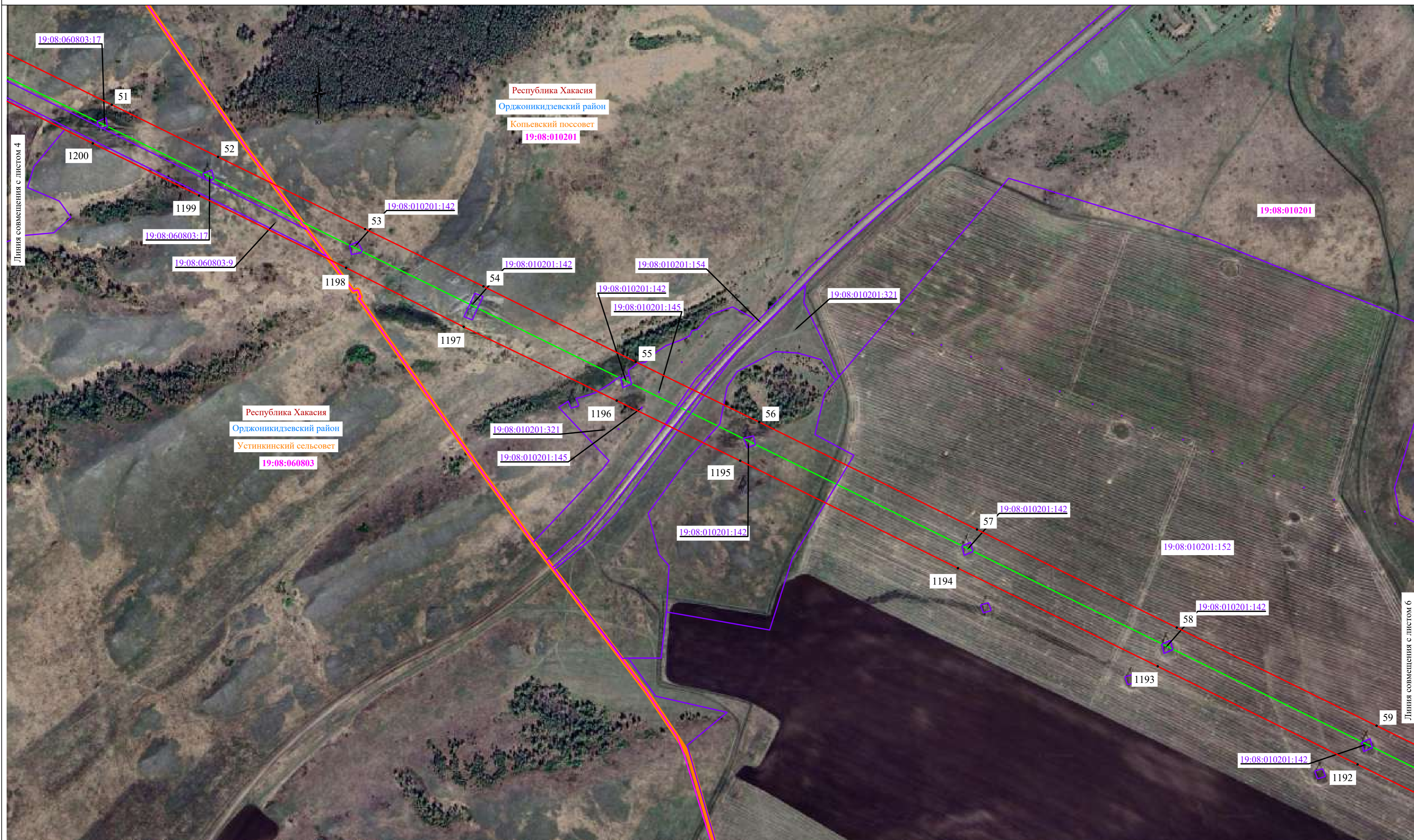
- проектные границы публичного сервитута
- границы земельных участков, в отношении которых испрашивается публичный сервитут
- границы кадастровых кварталов, в отношении которых испрашивается публичный сервитут
- проектное местоположение инженерного сооружения
- установленные границы муниципального образования (район, округ, город)
- установленные границы муниципального образования (сельсовет)
- установленные границы населенного пункта

- 1 - характеристическая точка проектных границ публичного сервитута
- 00:00:000000 - обозначение номера кадастровых кварталов, в отношении которых испрашивается публичный сервитут
- 00:00:000000:00 - обозначение кадастрового номера земельных участков, в отношении которых испрашивается публичный сервитут
- Республика Хакасия - обозначение субъекта
- Орджоникидзевский район - обозначение муниципального образования
- Устинкинский сельсовет - обозначение муниципального образования (сельсовет)
- Село Ши́ра - обозначение населенного пункта

Подпись  Уколкин И.В. Дата «09» октября 2024 г.
 Место для отписки (подпись) лица, составившего описание местоположения границ объекта

Схема расположения листов





Масштаб 1:5000

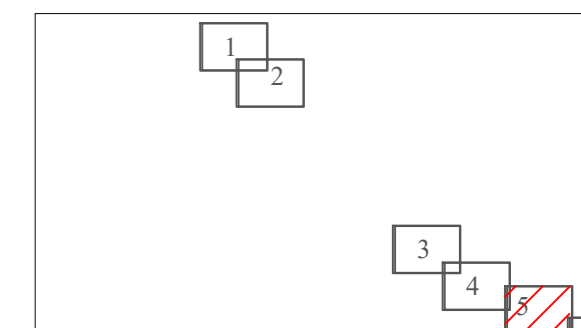
Используемые условные знаки и обозначения:

- проектные границы публичного сервитута
- границы земельных участков, в отношении которых испрашивается публичный сервитут
- границы кадастровых кварталов, в отношении которых испрашивается публичный сервитут
- проектное местоположение инженерного сооружения
- установленные границы муниципального образования (район, округ, город)
- установленные границы муниципального образования (сельсовет)
- установленные границы населенного пункта

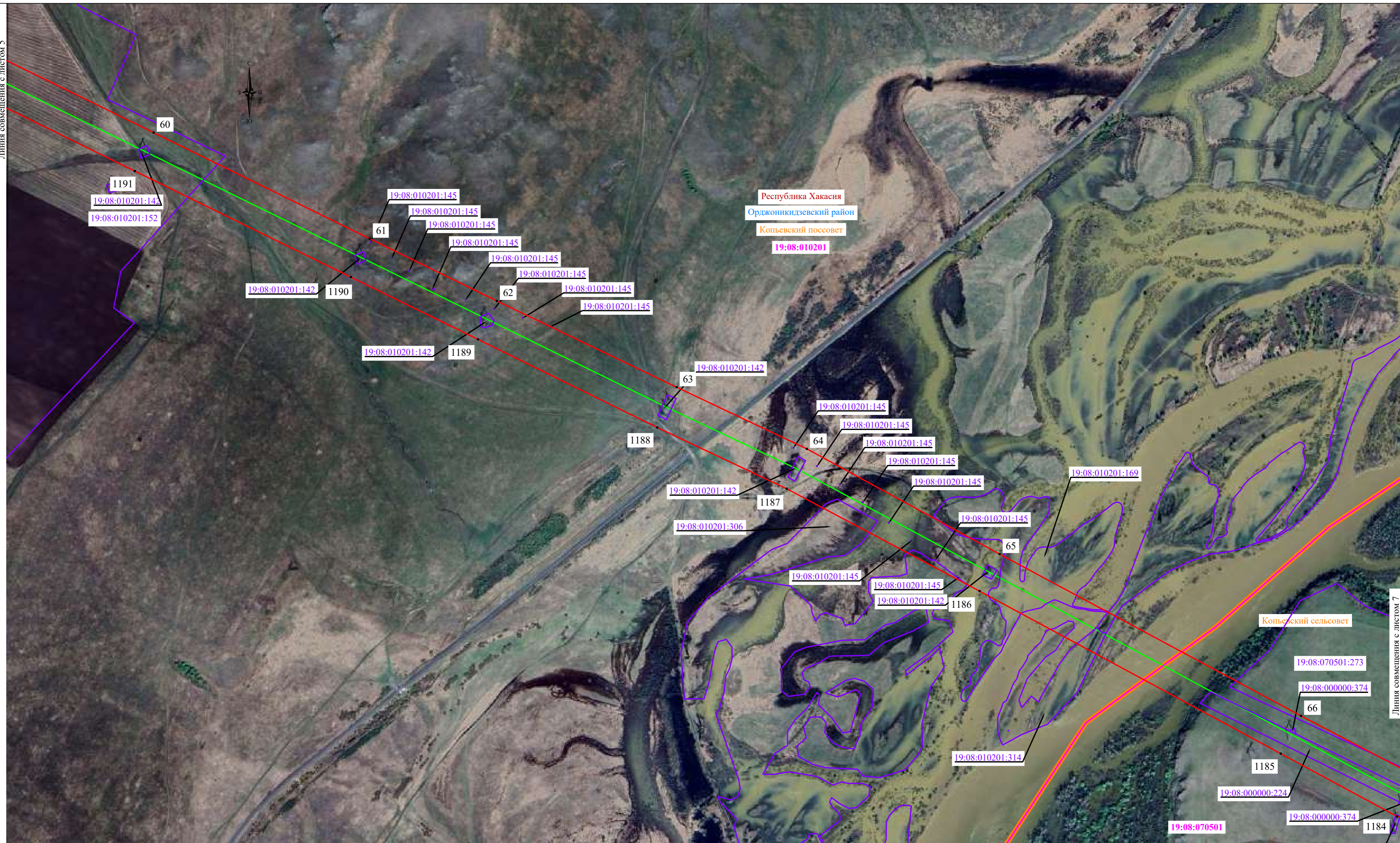
- 1 - характеристическая точка проектных границ публичного сервитута
- 00:00:000000 - обозначение номера кадастровых кварталов, в отношении которых испрашивается публичный сервитут
- 00:00:000000:00 - обозначение кадастрового номера земельных участков, в отношении которых испрашивается публичный сервитут
- Республика Хакасия - обозначение субъекта
- Орджоникидзевский район - обозначение муниципального образования
- Устинкинский сельсовет - обозначение муниципального образования (сельсовет)
- Село Ши́ра - обозначение населенного пункта

Подпись:  Уколкин И.В. Дата «09» октября 2024 г.
 Место для отпечатка печати (при наличии) лица, составившего описание местоположения границ объекта: 

Схема расположения листов



Линия совмещения с листом 5



Линия совмещения с листом 7

Масштаб 1:5000

Используемые условные знаки и обозначения:

- проектные границы публичного сервитута
- границы земельных участков, в отношении которых испрашивается публичный сервитут
- границы кадастровых кварталов, в отношении которых испрашивается публичный сервитут
- проектное местоположение инженерного сооружения
- установленные границы муниципального образования (район, округ, город)
- установленные границы муниципального образования (сельсовет)
- установленные границы населенного пункта

- 1 - характерная точка проектных границ публичного сервитута
- 00:00:000000 - обозначение номера кадастровых кварталов, в отношении которых испрашивается публичный сервитут
- 00:00:000000:00 - обозначение кадастрового номера земельных участков, в отношении которых испрашивается публичный сервитут
- Республика Хакасия - обозначение субъекта
- Орджоникидзевский район - обозначение муниципального образования
- Устинкинский сельсовет - обозначение муниципального образования (сельсовет)
- Село Ши́ра - обозначение населенного пункта



Подпись Уколкин И.В. Дата «09» октября 2024 г.
Место для оттиска печати (шири напечатать) лица, составившего описание местоположения границ объекта

Схема расположения листов





Линия совмещения с листом 6

Линия совмещения с листом 8

Масштаб 1:5000

Используемые условные знаки и обозначения:

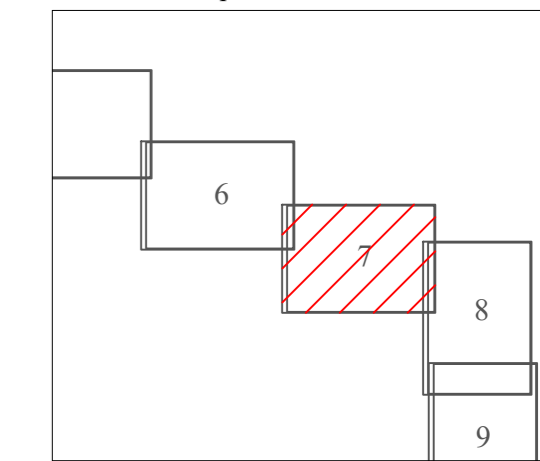
- проектные границы публичного сервитута
- границы земельных участков, в отношении которых испрашивается публичный сервитут
- границы кадастровых кварталов, в отношении которых испрашивается публичный сервитут
- проектное местоположение инженерного сооружения
- установленные границы муниципального образования (район, округ, город)
- установленные границы муниципального образования (сельсовет)
- установленные границы населенного пункта

- 1 - характерная точка проектных границ публичного сервитута
- 00:00:000000 - обозначение номера кадастровых кварталов, в отношении которых испрашивается публичный сервитут
- 00:00:000000:00 - обозначение кадастрового номера земельных участков, в отношении которых испрашивается публичный сервитут
- Республика Хакасия - обозначение субъекта
- Орджоникидзевский район - обозначение муниципального образования
- Устинкинский сельсовет - обозначение муниципального образования (сельсовет)
- Село Шира - обозначение населенного пункта



Подпись _____ Уколкин И.В. Дата «09» октября 2024 г.
 Место для отиска печати (при наличии) лица, составившего описание местоположения границ объекта

Схема расположения листов





Масштаб 1:5000

Используемые условные знаки и обозначения:

- проектные границы публичного сервитута
- границы земельных участков, в отношении которых испрашивается публичный сервитут
- границы кадастровых кварталов, в отношении которых испрашивается публичный сервитут
- проектное местоположение инженерного сооружения
- установленные границы муниципального образования (район, округ, город)
- установленные границы муниципального образования (сельсовет)
- установленные границы населенного пункта

• 1

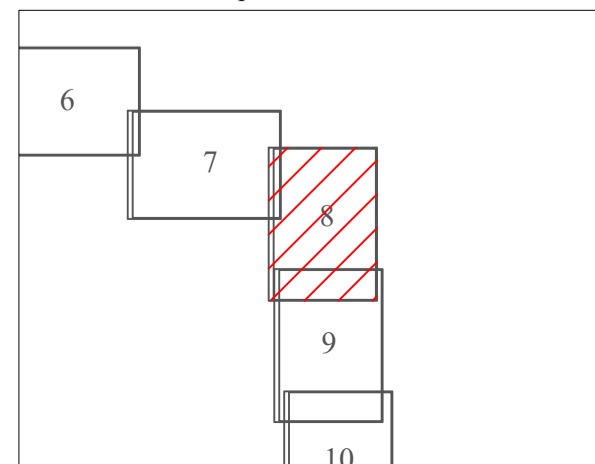
00:00:000000

00:00:000000:00

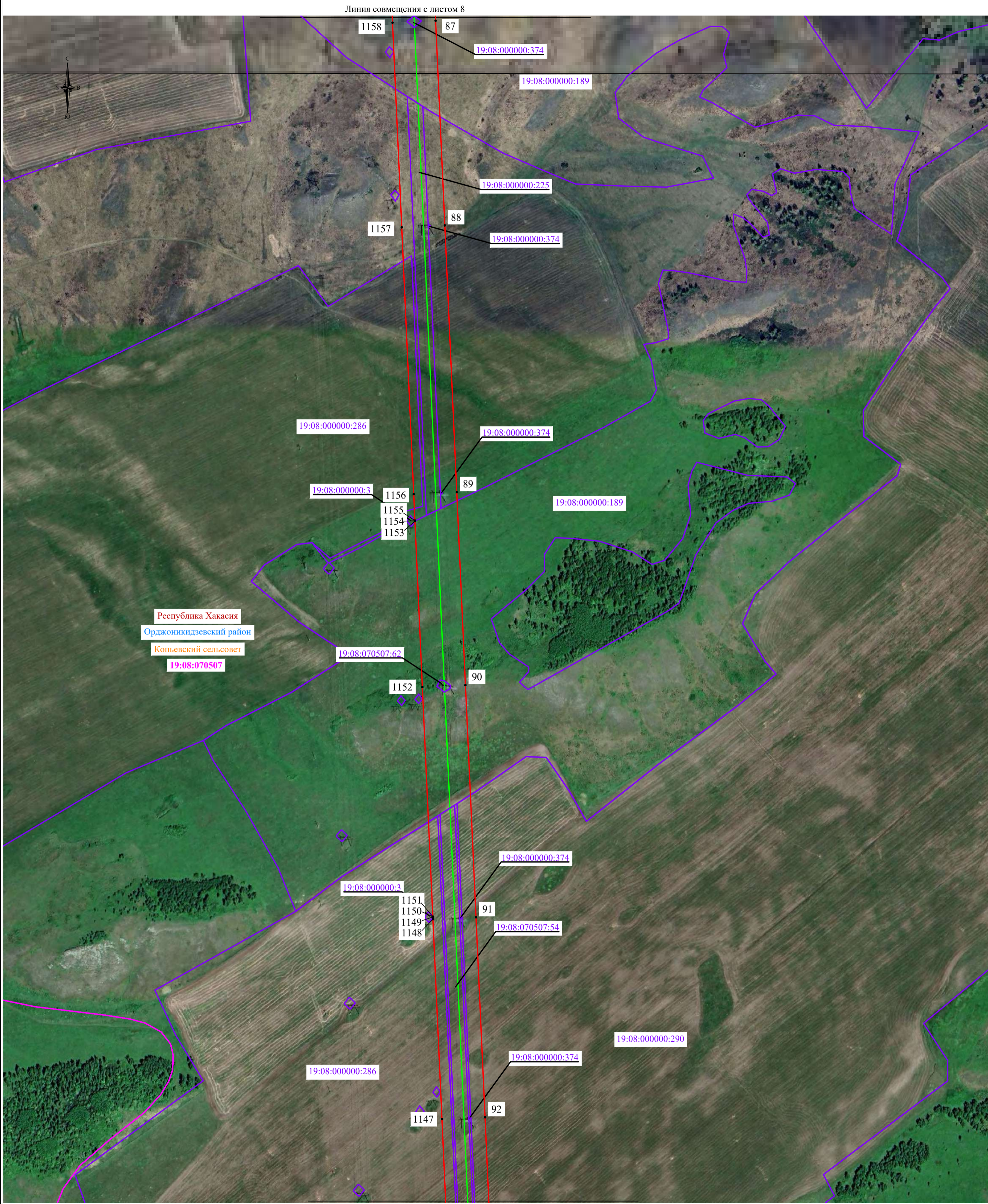
Республика Хакасия
Орджоникидзевский район
Устинкинский сельсовет
Село Шира

- характерная точка проектных границ публичного сервитута
- обозначение номера кадастровых кварталов, в отношении которых испрашивается публичный сервитут
- обозначение кадастрового номера земельных участков, в отношении которых испрашивается публичный сервитут
- обозначение субъекта
- обозначение муниципального образования
- обозначение муниципального образования (сельсовет)
- обозначение населенного пункта

Схема расположения листов



Подпись _____ Уколкин И.В. Дата «09» октября 2024 г.
Место для отиска печати (при наличии) лица, составившего описание местоположения границ объекта



Масштаб 1:5000

Линия совмещения с листом 10

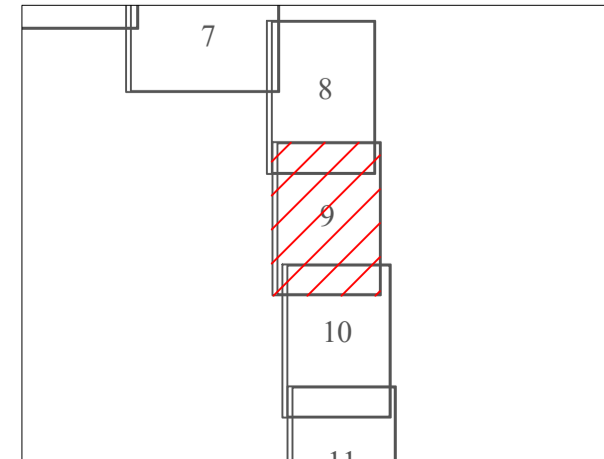
- Используемые условные знаки и обозначения:**
- проектные границы публичного сервитута
 - границы земельных участков, в отношении которых испрашивается публичный сервитут
 - границы кадастровых кварталов, в отношении которых испрашивается публичный сервитут
 - проектное местоположение инженерного сооружения
 - установленные границы муниципального образования (район, округ, город)
 - установленные границы муниципального образования (сельсовет)
 - установленные границы населенного пункта

- 1 - характерная точка проектных границ публичного сервитута
- 00:00:000000 - обозначение номера кадастровых кварталов, в отношении которых испрашивается публичный сервитут
- 00:00:000000:00 - обозначение кадастрового номера земельных участков, в отношении которых испрашивается публичный сервитут
- Республика Хакасия - обозначение субъекта
- Орджоникидзевский район - обозначение муниципального образования
- Устинкинский сельсовет - обозначение муниципального образования (сельсовет)
- Село Шира - обозначение населенного пункта



Подпись: Уколкин И.В. Дата «09» октября 2024 г.
 Место для оттиска печати (при наличии) лица, составившего описание местоположения границ объектов

Схема расположения листов



Линия совмещения с листом 9



Масштаб 1:5000

Линия совмещения с листом 11

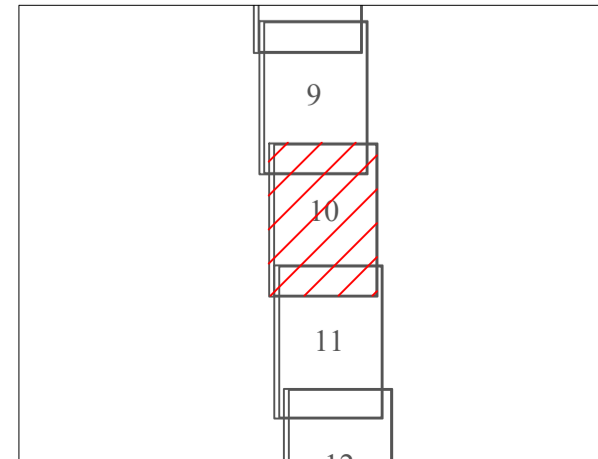
Используемые условные знаки и обозначения:

- проектные границы публичного сервитута
- границы земельных участков, в отношении которых испрашивается публичный сервитут
- границы кадастровых кварталов, в отношении которых испрашивается публичный сервитут
- проектное местоположение инженерного сооружения
- установленные границы муниципального образования (район, округ, город)
- установленные границы муниципального образования (сельсовет)
- установленные границы населенного пункта

- 1 - характеристическая точка проектных границ публичного сервитута
- 00:00:000000 - обозначение номера кадастровых кварталов, в отношении которых испрашивается публичный сервитут
- 00:00:000000:00 - обозначение кадастрового номера земельных участков, в отношении которых испрашивается публичный сервитут
- 19:08:000000:374 - обозначение субъекта
- 19:08:070507:54 - обозначение муниципального образования
- 19:08:070507:179 - обозначение муниципального образования (сельсовет)
- 19:08:000000:290 - обозначение населенного пункта

Республика Хакасия
Орджоникидзевский район
Устинкинский сельсовет
Село Шира

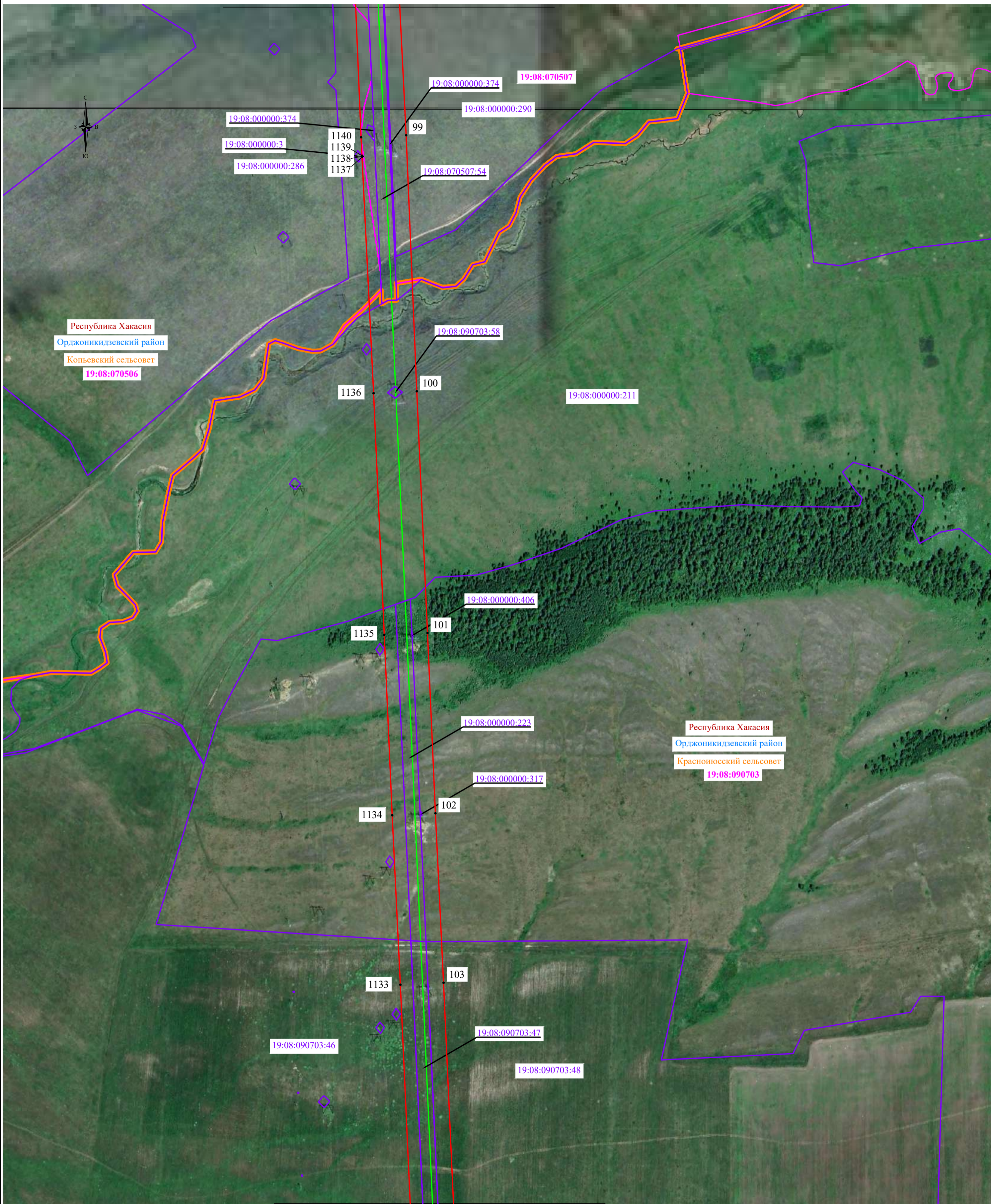
Схема расположения листов



Подпись
Место для оттиска печати (при наличии) лица, составившего описание местоположения границ объекта

Уколкин И.В. Дата «09» октября 2024 г.

Линия совмещения с листом 10



Масштаб 1:5000

Линия совмещения с листом 12

Используемые условные знаки и обозначения:

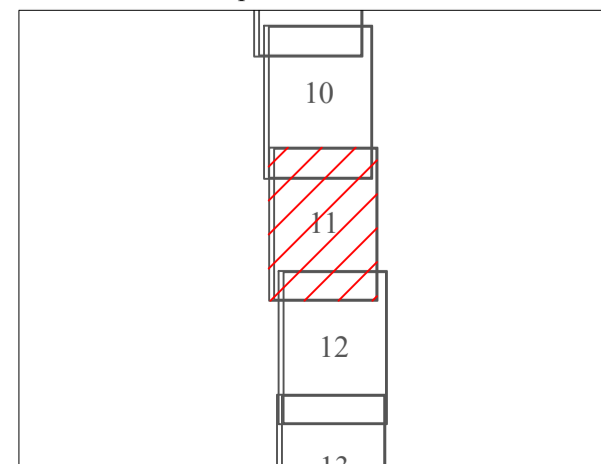
- проектные границы публичного сервитута
- границы земельных участков, в отношении которых испрашивается публичный сервитут
- границы кадастровых кварталов, в отношении которых испрашивается публичный сервитут
- проектное местоположение инженерного сооружения
- установленные границы муниципального образования (район, округ, город)
- установленные границы муниципального образования (сельсовет)
- установленные границы населенного пункта

- 1 - характерная точка проектных границ публичного сервитута
- 00:00:000000 - обозначение номера кадастровых кварталов, в отношении которых испрашивается публичный сервитут
- 00:00:000000:00 - обозначение номера земельных участков, в отношении которых испрашивается публичный сервитут
- Республика Хакасия - обозначение субъекта
- Орджоникидзевский район - обозначение муниципального образования
- Устинкинский сельсовет - обозначение муниципального образования (сельсовет)
- Село Шира - обозначение населенного пункта



Подпись _____ Место для оттиска печати (при наличии) _____ Уколкин И.В. Дата «09» октября 2024 г. границ объекта

Схема расположения листов



Линия совмещения с листом 11



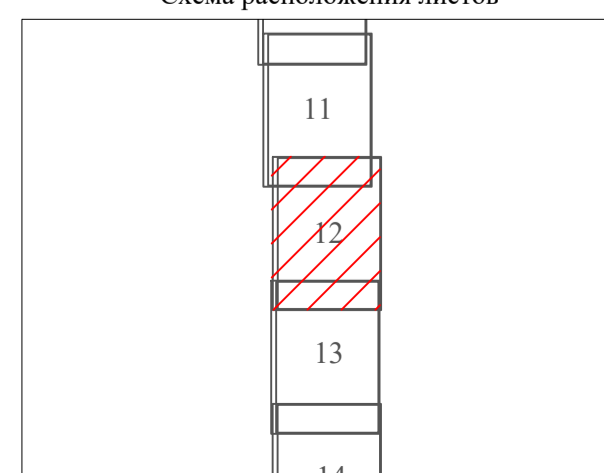
Масштаб 1:5000

Линия совмещения с листом 13

- Используемые условные знаки и обозначения:**
- проектные границы публичного сервитута
 - границы земельных участков, в отношении которых испрашивается публичный сервитут
 - границы кадастровых кварталов, в отношении которых испрашивается публичный сервитут
 - проектное местоположение инженерного сооружения
 - установленные границы муниципального образования (район, округ, город)
 - установленные границы муниципального образования (сельсовет)
 - установленные границы населенного пункта

- 1 - характерная точка проектных границ публичного сервитута
- 00:00:000000 - обозначение номера кадастровых кварталов, в отношении которых испрашивается публичный сервитут
- 00:00:000000:00 - обозначение кадастрового номера земельных участков, в отношении которых испрашивается публичный сервитут
- Республика Хакасия - обозначение субъекта
- Орджоникидзевский район - обозначение муниципального образования
- Устинкинский сельсовет - обозначение муниципального образования (сельсовет)
- Село Шира - обозначение населенного пункта

Схема расположения листов



Подпись: Уколкин И.В. Дата «09» октября 2024 г.
 Место для отиска печати (при наличии) лица, составившего описание местоположения границ объекта



Линия совмещения с листом 12



Республика Хакасия
 Орджоникидзевский район
 Красноюсский сельсовет
 19:08:090705

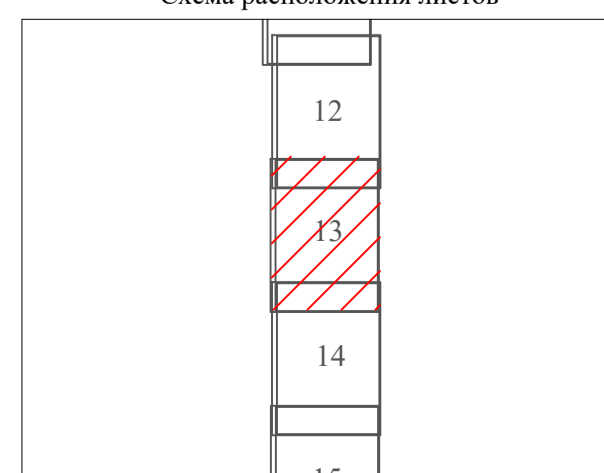
Линия совмещения с листом 14

Масштаб 1:5000

- Используемые условные знаки и обозначения:**
- проектные границы публичного сервитута
 - границы земельных участков, в отношении которых испрашивается публичный сервитут
 - границы кадастровых кварталов, в отношении которых испрашивается публичный сервитут
 - проектное местоположение инженерного сооружения
 - установленные границы муниципального образования (район, округ, город)
 - установленные границы муниципального образования (сельсовет)
 - установленные границы населенного пункта

- 1 - характерная точка проектных границ публичного сервитута
- 00:00:000000 - обозначение номера кадастровых кварталов, в отношении которых испрашивается публичный сервитут
- 00:00:000000:00 - обозначение кадастрового номера земельных участков, в отношении которых испрашивается публичный сервитут
- Республика Хакасия - обозначение субъекта
- Орджоникидзевский район - обозначение муниципального образования
- Устинкинский сельсовет - обозначение муниципального образования (сельсовет)
- Село Шира - обозначение населенного пункта

Схема расположения листов



Подпись Уколкин И.В. Дата «09» октября 2024 г.
 Место для отиска печати (при наличии) лица, составившего описание местоположения границ объекта

Линия совмещения с листом 13



Республика Хакасия
 Орджоникидзевский район
 Красноярский сельсовет
 19:08:090705

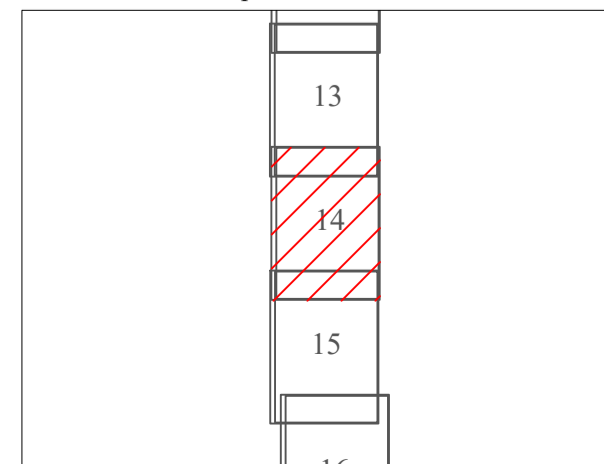
Масштаб 1:5000

Линия совмещения с листом 15

- Используемые условные знаки и обозначения:**
- проектные границы публичного сервитута
 - границы земельных участков, в отношении которых испрашивается публичный сервитут
 - границы кадастровых кварталов, в отношении которых испрашивается публичный сервитут
 - проектное местоположение инженерного сооружения
 - установленные границы муниципального образования (район, округ, город)
 - установленные границы муниципального образования (сельсовет)
 - установленные границы населенного пункта

- 1 - характеристическая точка проектных границ публичного сервитута
- 00:00:000000 - обозначение номера кадастровых кварталов, в отношении которых испрашивается публичный сервитут
- 00:00:000000:00 - обозначение кадастрового номера земельных участков, в отношении которых испрашивается публичный сервитут
- Республика Хакасия - обозначение субъекта
- Орджоникидзевский район - обозначение муниципального образования
- Устинкинский сельсовет - обозначение муниципального образования (сельсовет)
- Село Ши́ра - обозначение населенного пункта

Схема расположения листов



Подпись: Уколкин И.В. Дата «09» октября 2024 г.
 Место для отиска печати (при наличии) лица, составившего описание местоположения границ объекта

Линия совмещения с листом 14



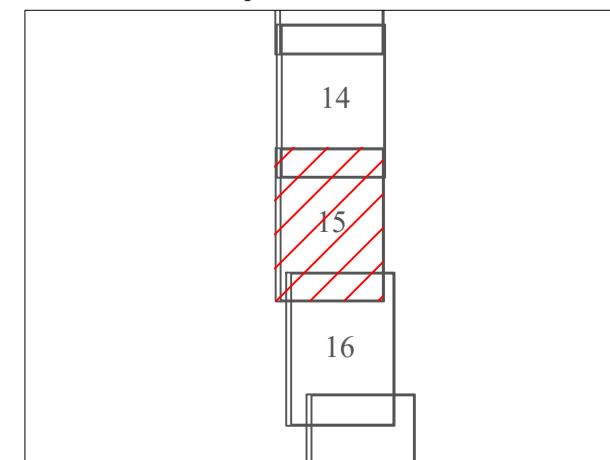
Масштаб 1:5000

Линия совмещения с листом 16

- Используемые условные знаки и обозначения:**
- проектные границы публичного сервитута
 - границы земельных участков, в отношении которых испрашивается публичный сервитут
 - границы кадастровых кварталов, в отношении которых испрашивается публичный сервитут
 - проектное местоположение инженерного сооружения
 - установленные границы муниципального образования (район, округ, город)
 - установленные границы муниципального образования (сельсовет)
 - установленные границы населенного пункта

- 1 - характерная точка проектных границ публичного сервитута
- 00:00:000000 - обозначение номера кадастровых кварталов, в отношении которых испрашивается публичный сервитут
- 00:00:000000:00 - обозначение кадастрового номера земельных участков, в отношении которых испрашивается публичный сервитут
- Республика Хакасия - обозначение субъекта
- Орджоникидзевский район - обозначение муниципального образования
- Устинкинский сельсовет - обозначение муниципального образования (сельсовет)
- Село Шира - обозначение населенного пункта

Схема расположения листов



Подпись _____ Уколкин И.В. Дата «09» октября 2024 г.
 Место для отиска печати (при наличии) лица, составившего описание местоположения границ объекта

Линия совмещения с листом 15



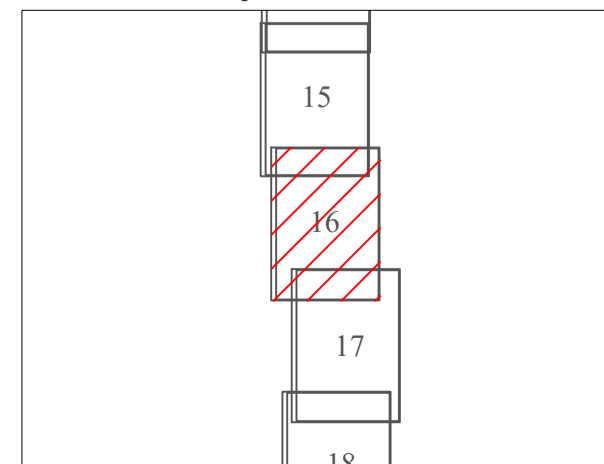
Масштаб 1:5000

Линия совмещения с листом 17

- Используемые условные знаки и обозначения:**
- проектные границы публичного сервитута
 - границы земельных участков, в отношении которых испрашивается публичный сервитут
 - границы кадастровых кварталов, в отношении которых испрашивается публичный сервитут
 - проектное местоположение инженерного сооружения
 - установленные границы муниципального образования (район, округ, город)
 - установленные границы муниципального образования (сельсовет)
 - установленные границы населенного пункта

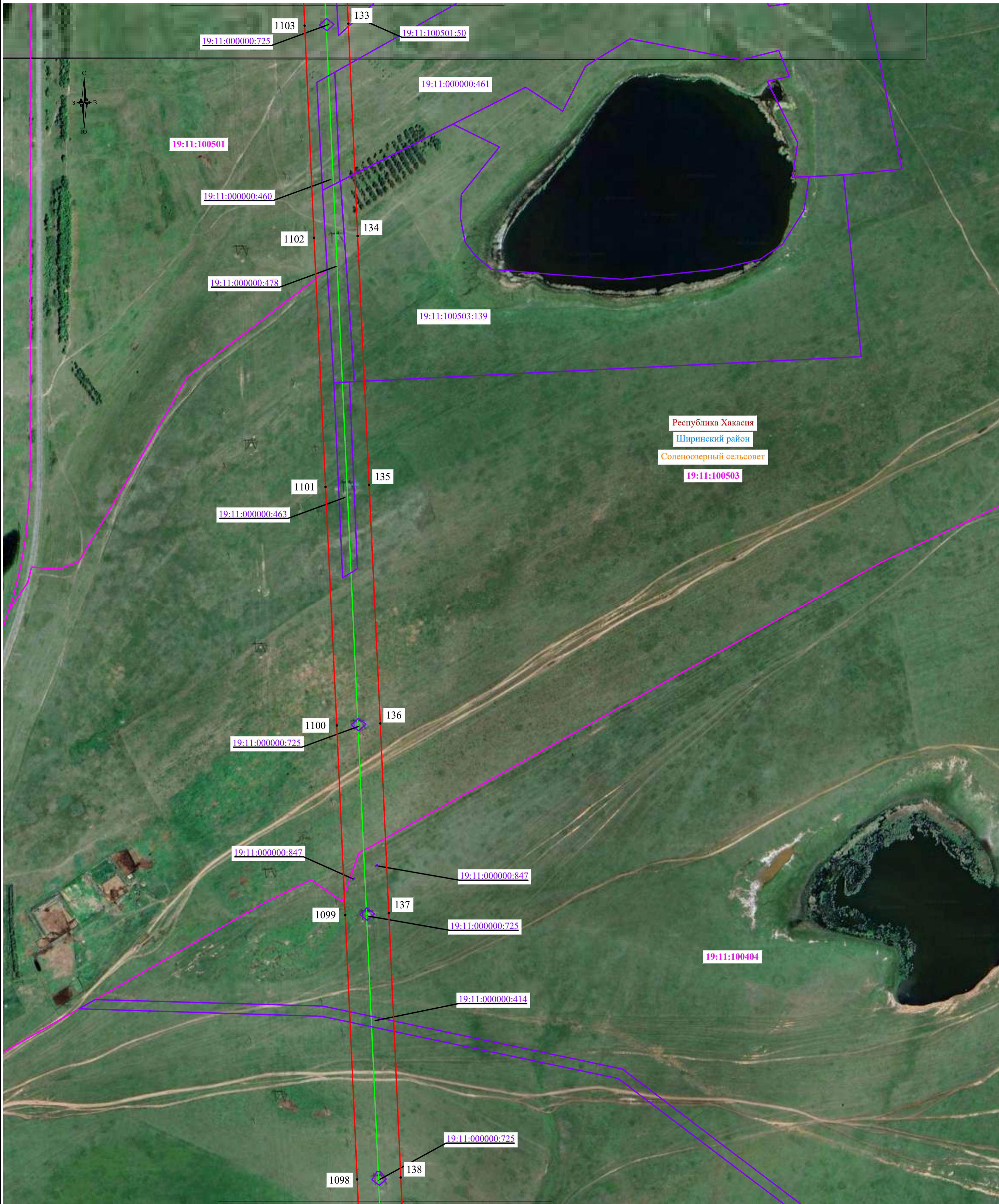
- 1 - характерная точка проектных границ публичного сервитута
- 00:00:000000 - обозначение номера кадастровых кварталов, в отношении которых испрашивается публичный сервитут
- 00:00:000000:00 - обозначение кадастрового номера земельных участков, в отношении которых испрашивается публичный сервитут
- Республика Хакасия - обозначение субъекта
- Орджоникидзевский район - обозначение муниципального образования
- Устинкинский сельсовет - обозначение муниципального образования (сельсовет)
- Село Шира - обозначение населенного пункта

Схема расположения листов



Подпись _____ Уколкин И.В. Дата «09» октября 2024 г.
 Место для оттиска печати (при наличии) лица, составившего описание местоположения границ объекта

Линия совмещения с листом 16



Республика Хакасия
Ширинский район
Соленоозерный сельсовет
19:11:100503

Масштаб 1:5000

Линия совмещения с листом 18

Используемые условные знаки и обозначения:

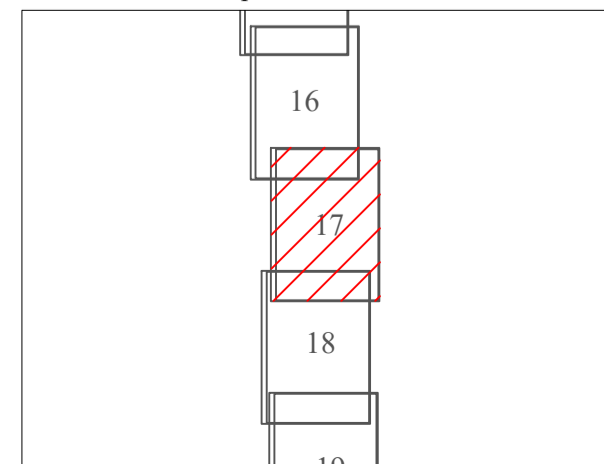
- проектные границы публичного сервитута
- границы земельных участков, в отношении которых испрашивается публичный сервитут
- границы кадастровых кварталов, в отношении которых испрашивается публичный сервитут
- проектное местоположение инженерного сооружения
- установленные границы муниципального образования (район, округ, город)
- установленные границы муниципального образования (сельсовет)
- установленные границы населенного пункта

- 1 - характерная точка проектных границ публичного сервитута
- 00:00:000000 - обозначение номера кадастровых кварталов, в отношении которых испрашивается публичный сервитут
- 00:00:000000:00 - обозначение кадастрового номера земельных участков, в отношении которых испрашивается публичный сервитут
- Республика Хакасия - обозначение субъекта
- Орджоникидзевский район - обозначение муниципального образования
- Устинкинский сельсовет - обозначение муниципального образования (сельсовет)
- Село Шира - обозначение населенного пункта



Подпись: Уколкин И.В. Дата «09» октября 2024 г.
Место для отиска печати (при наличии) лица, составившего описание местоположения границ объекта

Схема расположения листов



Линия совмещения с листом 17



Линия совмещения с листом 19

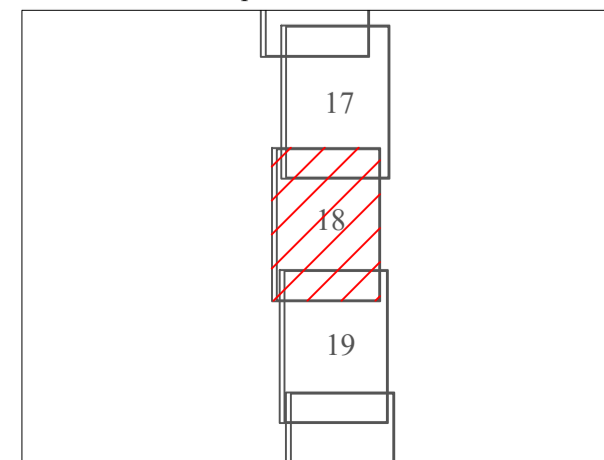
Масштаб 1:5000

Используемые условные знаки и обозначения:

- проектные границы публичного сервитута
- границы земельных участков, в отношении которых испрашивается публичный сервитут
- границы кадастровых кварталов, в отношении которых испрашивается публичный сервитут
- проектное местоположение инженерного сооружения
- установленные границы муниципального образования (район, округ, город)
- установленные границы муниципального образования (сельсовет)
- установленные границы населенного пункта

- 1 - характеристическая точка проектных границ публичного сервитута
- 00:00:000000 - обозначение номера кадастровых кварталов, в отношении которых испрашивается публичный сервитут
- 00:00:000000:00 - обозначение кадастрового номера земельных участков, в отношении которых испрашивается публичный сервитут
- Республика Хакасия - обозначение субъекта
- Орджоникидзевский район - обозначение муниципального образования
- Устинкинский сельсовет - обозначение муниципального образования (сельсовет)
- Село Шира - обозначение населенного пункта

Схема расположения листов



Подпись: Уколкин И.В. Дата «09» октября 2024 г.
 Место для отиска печати (при наличии) лица, составившего описание местоположения границ объекта

Линия совмещения с листом 18



Линия совмещения с листом 20

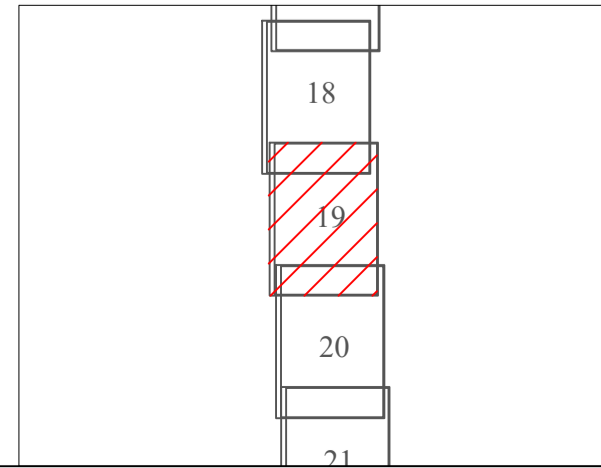
Масштаб 1:5000

Используемые условные знаки и обозначения:

- проектные границы публичного сервитута
- границы земельных участков, в отношении которых испрашивается публичный сервитут
- границы кадастровых кварталов, в отношении которых испрашивается публичный сервитут
- проектное местоположение инженерного сооружения
- установленные границы муниципального образования (район, округ, город)
- установленные границы муниципального образования (сельсовет)
- установленные границы населенного пункта

- 1 - характерная точка проектных границ публичного сервитута
- 00:00:000000 - обозначение номера кадастровых кварталов, в отношении которых испрашивается публичный сервитут
- 00:00:000000:00 - обозначение кадастрового номера земельных участков, в отношении которых испрашивается публичный сервитут
- Республика Хакасия - обозначение субъекта
- Орджоникидзевский район - обозначение муниципального образования
- Устинкинский сельсовет - обозначение муниципального образования (сельсовет)
- Село Ши́ра - обозначение населенного пункта

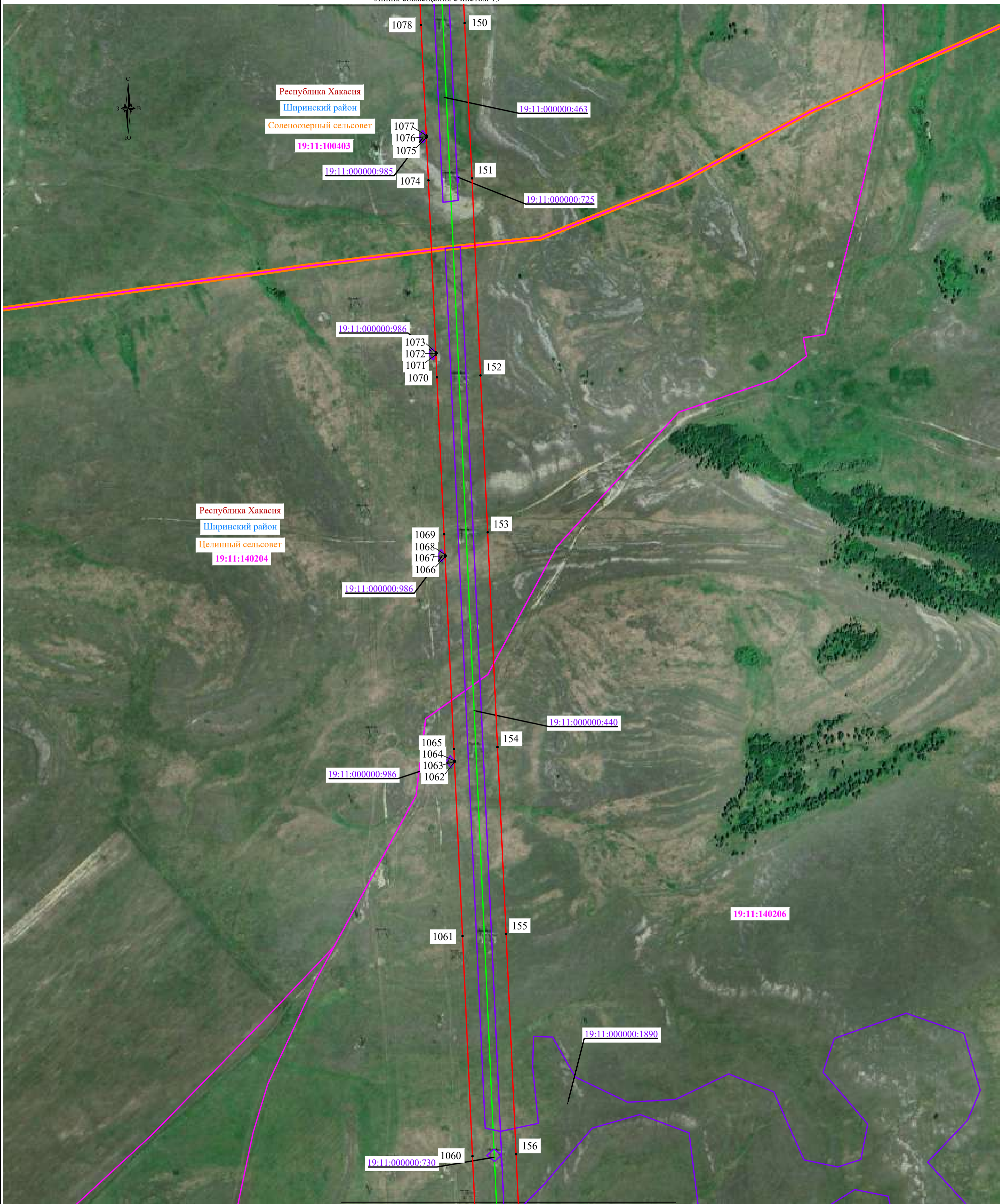
Схема расположения листов



Подпись _____ Уколкин И.В. Дата «09» октября 2024 г.
 Место для отиска печати (при наличии) лица, составившего описание местоположения границ объекта



Линия совмещения с листом 19



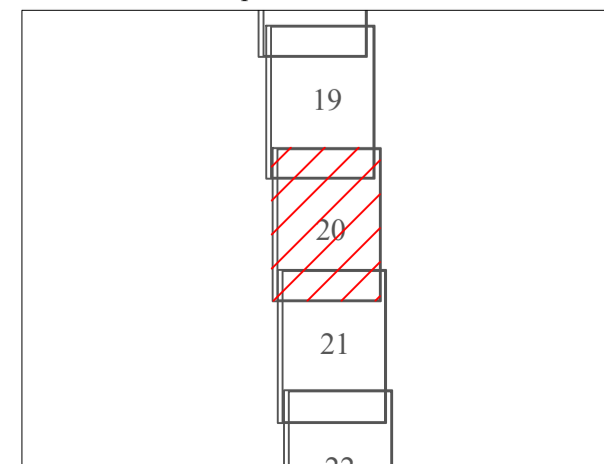
Масштаб 1:5000

Линия совмещения с листом 21

- Используемые условные знаки и обозначения:**
- проектные границы публичного сервитута
 - границы земельных участков, в отношении которых испрашивается публичный сервитут
 - границы кадастровых кварталов, в отношении которых испрашивается публичный сервитут
 - проектное местоположение инженерного сооружения
 - установленные границы муниципального образования (район, округ, город)
 - установленные границы муниципального образования (сельсовет)
 - установленные границы населенного пункта

- 1 - характеристическая точка проектных границ публичного сервитута
- 00:00:000000 - обозначение номера кадастровых кварталов, в отношении которых испрашивается публичный сервитут
- 00:00:000000:00 - обозначение кадастрового номера земельных участков, в отношении которых испрашивается публичный сервитут
- Республика Хакасия - обозначение субъекта
- Орджоникидзевский район - обозначение муниципального образования
- Устинкинский сельсовет - обозначение муниципального образования (сельсовет)
- Село Шира - обозначение населенного пункта

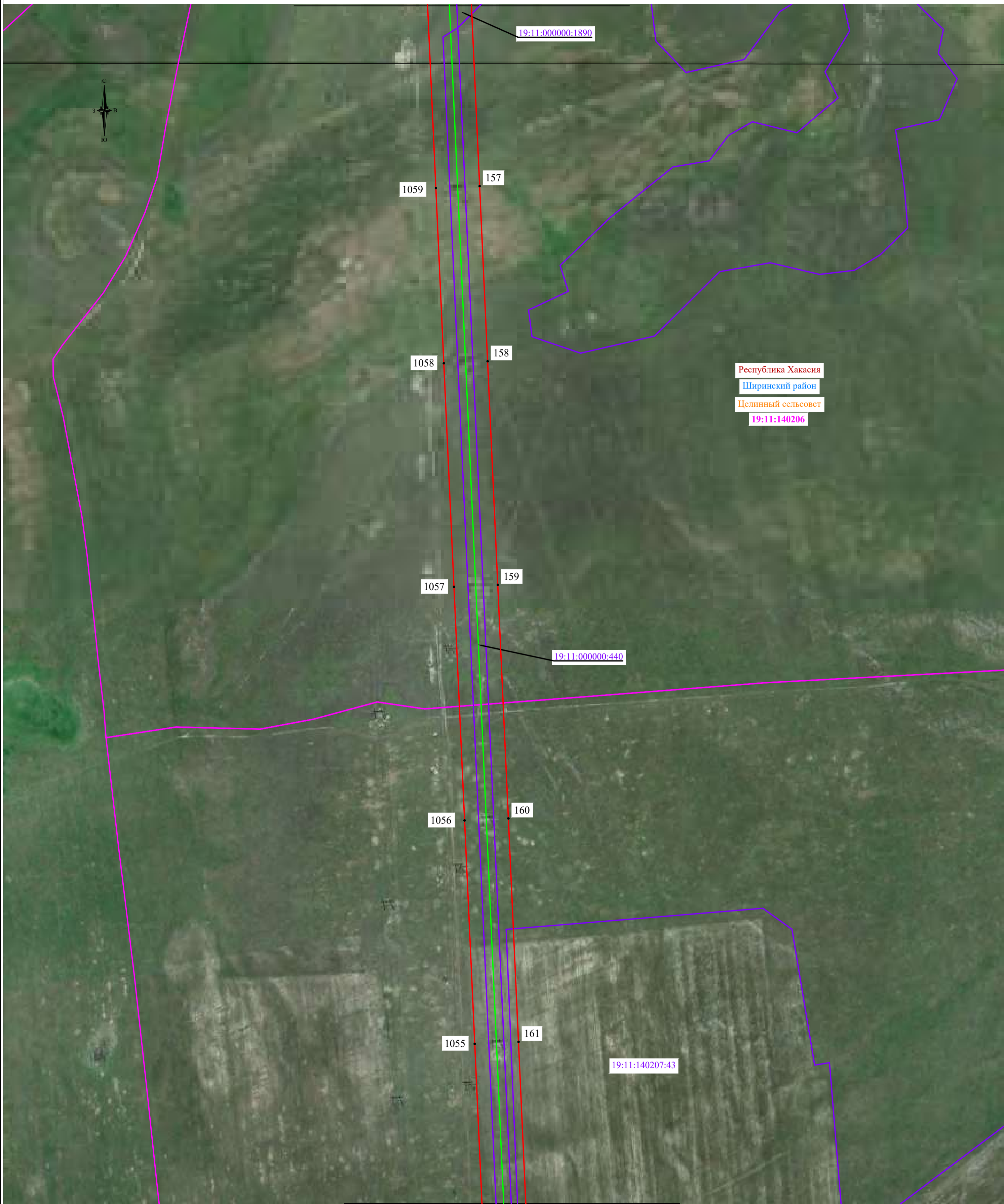
Схема расположения листов



Подпись _____ Уколкин И.В. Дата «09» октября 2024 г.
 Место для отиска печати (при наличии) лица, составившего описание местоположения границ объекта



Линия совмещения с листом 20



Масштаб 1:5000

Линия совмещения с листом 22

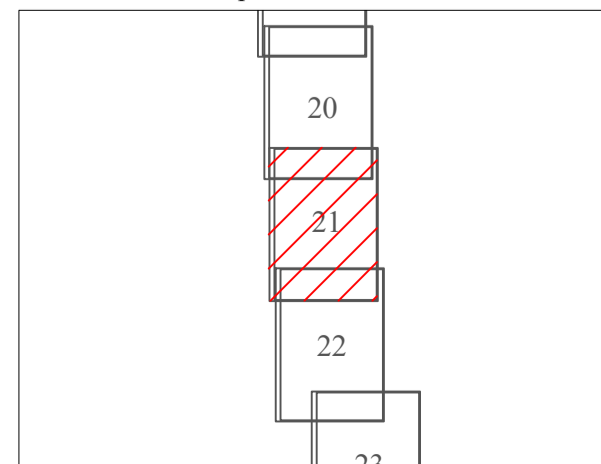
- Используемые условные знаки и обозначения:**
- проектные границы публичного сервитута
 - границы земельных участков, в отношении которых испрашивается публичный сервитут
 - границы кадастровых кварталов, в отношении которых испрашивается публичный сервитут
 - проектное местоположение инженерного сооружения
 - установленные границы муниципального образования (район, округ, город)
 - установленные границы муниципального образования (сельсовет)
 - установленные границы населенного пункта

- 1 - характеристическая точка проектных границ публичного сервитута
- 00:00:000000 - обозначение номера кадастровых кварталов, в отношении которых испрашивается публичный сервитут
- 00:00:000000:00 - обозначение кадастрового номера земельных участков, в отношении которых испрашивается публичный сервитут
- Республика Хакасия - обозначение субъекта
- Орджоникидзевский район - обозначение муниципального образования
- Устинкинский сельсовет - обозначение муниципального образования (сельсовет)
- Село Шира - обозначение населенного пункта

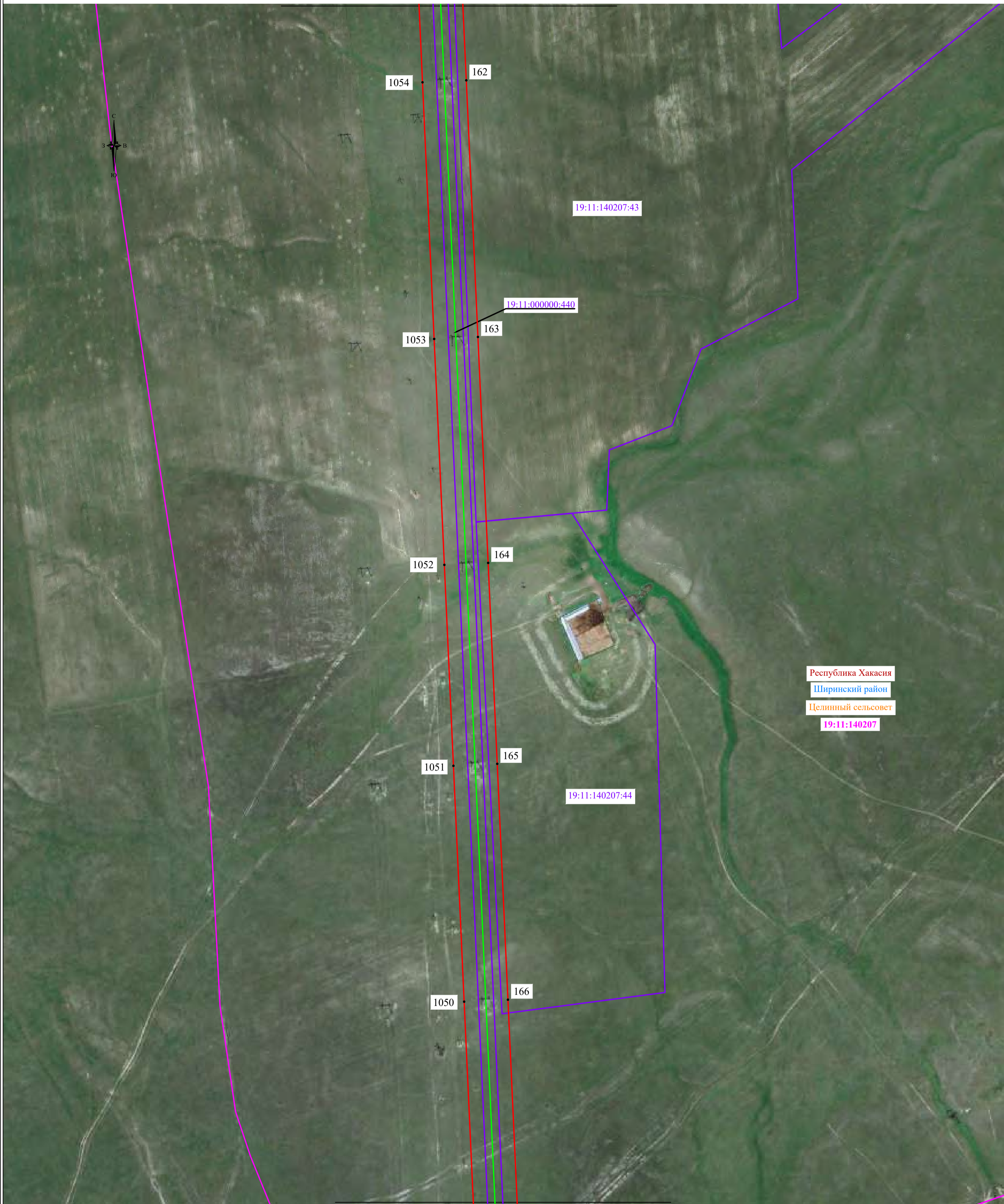
Подпись _____ Уколкин И.В. Дата «09» октября 2024 г.
 Место для отиска печати (при наличии) лица, составившего описание местоположения границ объекта



Схема расположения листов



Линия совмещения с листом 21










Республика Хакасия
 Ширинский район
 Целинный сельсовет
 19:11:140207

Линия совмещения с листом 23

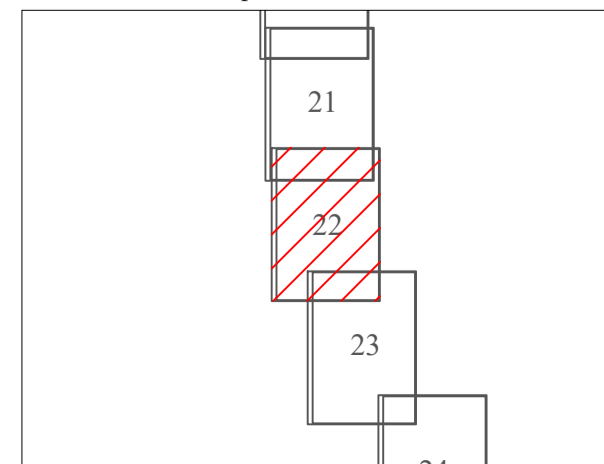
Масштаб 1:5000

Используемые условные знаки и обозначения:

-  - проектные границы публичного сервитута
-  - границы земельных участков, в отношении которых испрашивается публичный сервитут
-  - границы кадастровых кварталов, в отношении которых испрашивается публичный сервитут
-  - проектное местоположение инженерного сооружения
-  - установленные границы муниципального образования (район, округ, город)
-  - установленные границы муниципального образования (сельсовет)
-  - установленные границы населенного пункта

- 1 - характеристическая точка проектных границ публичного сервитута
- 00:00:000000 - обозначение номера кадастровых кварталов, в отношении которых испрашивается публичный сервитут
- 00:00:000000:00 - обозначение кадастрового номера земельных участков, в отношении которых испрашивается публичный сервитут
- Республика Хакасия - обозначение субъекта
- Орджоникидзевский район - обозначение муниципального образования
- Устинкинский сельсовет - обозначение муниципального образования (сельсовет)
- Село Ши́ра - обозначение населенного пункта

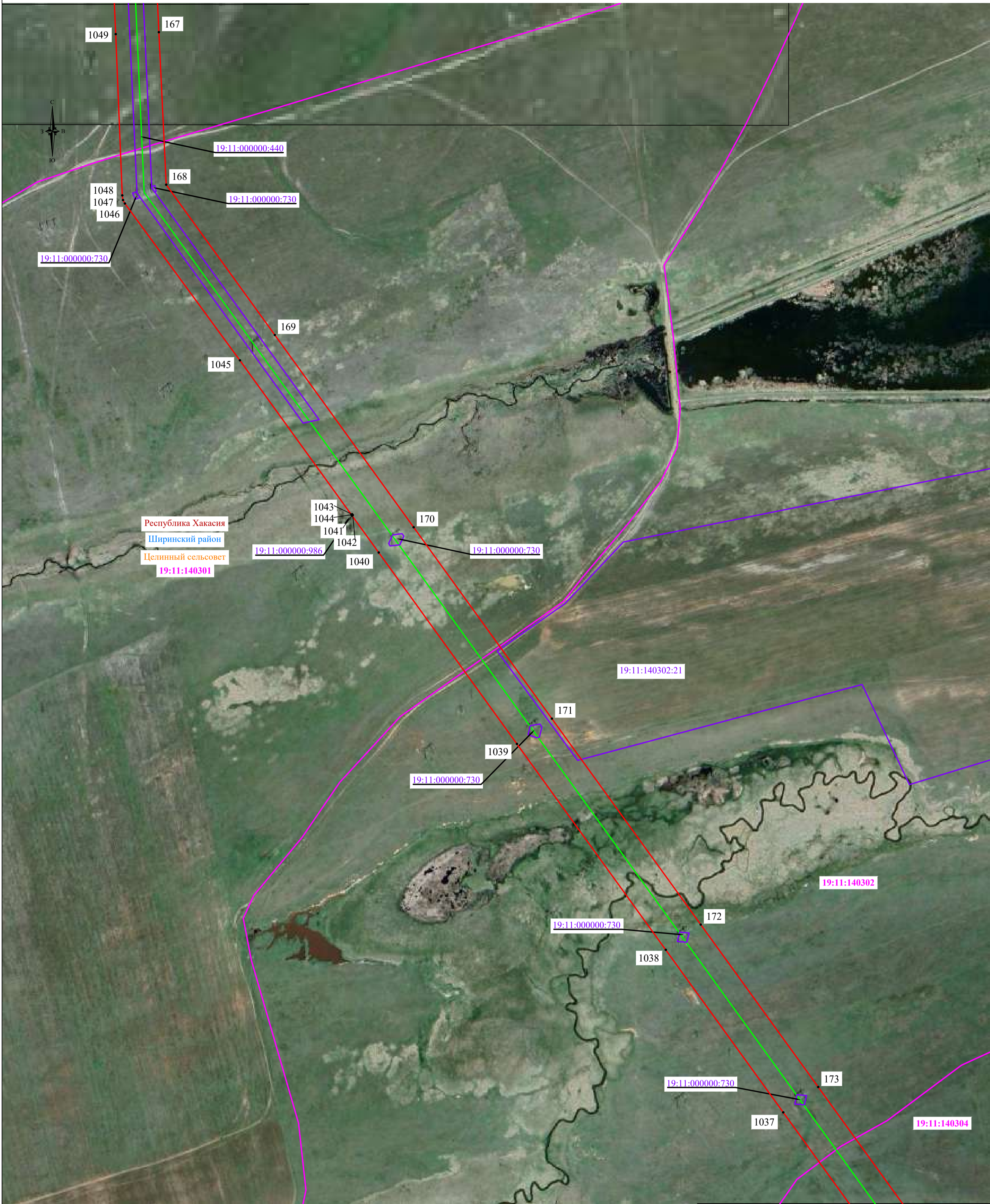
Схема расположения листов



Подпись: Уколкин И.В. Дата «09» октября 2024 г.
 Место для отиска печати (при наличии) лица, составившего описание местоположения границ объекта



Линия совмещения с листом 22



Линия совмещения с листом 24

Масштаб 1:5000

Используемые условные знаки и обозначения:

- проектные границы публичного сервитута
- границы земельных участков, в отношении которых испрашивается публичный сервитут
- границы кадастровых кварталов, в отношении которых испрашивается публичный сервитут
- проектное местоположение инженерного сооружения
- установленные границы муниципального образования (район, округ, город)
- установленные границы муниципального образования (сельсовет)
- установленные границы населенного пункта

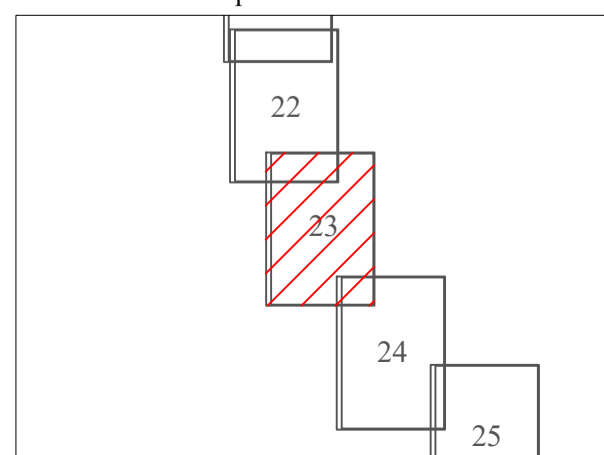
- 1 - характерная точка проектных границ публичного сервитута
- 00:00:000000 - обозначение номера кадастровых кварталов, в отношении которых испрашивается публичный сервитут
- 00:00:000000:00 - обозначение кадастрового номера земельных участков, в отношении которых испрашивается публичный сервитут
- 19:11:140302:21 - обозначение субъекта
- 19:11:140302 - обозначение муниципального образования
- 19:11:140304 - обозначение муниципального образования (сельсовет)
- 19:11:140301 - обозначение населенного пункта

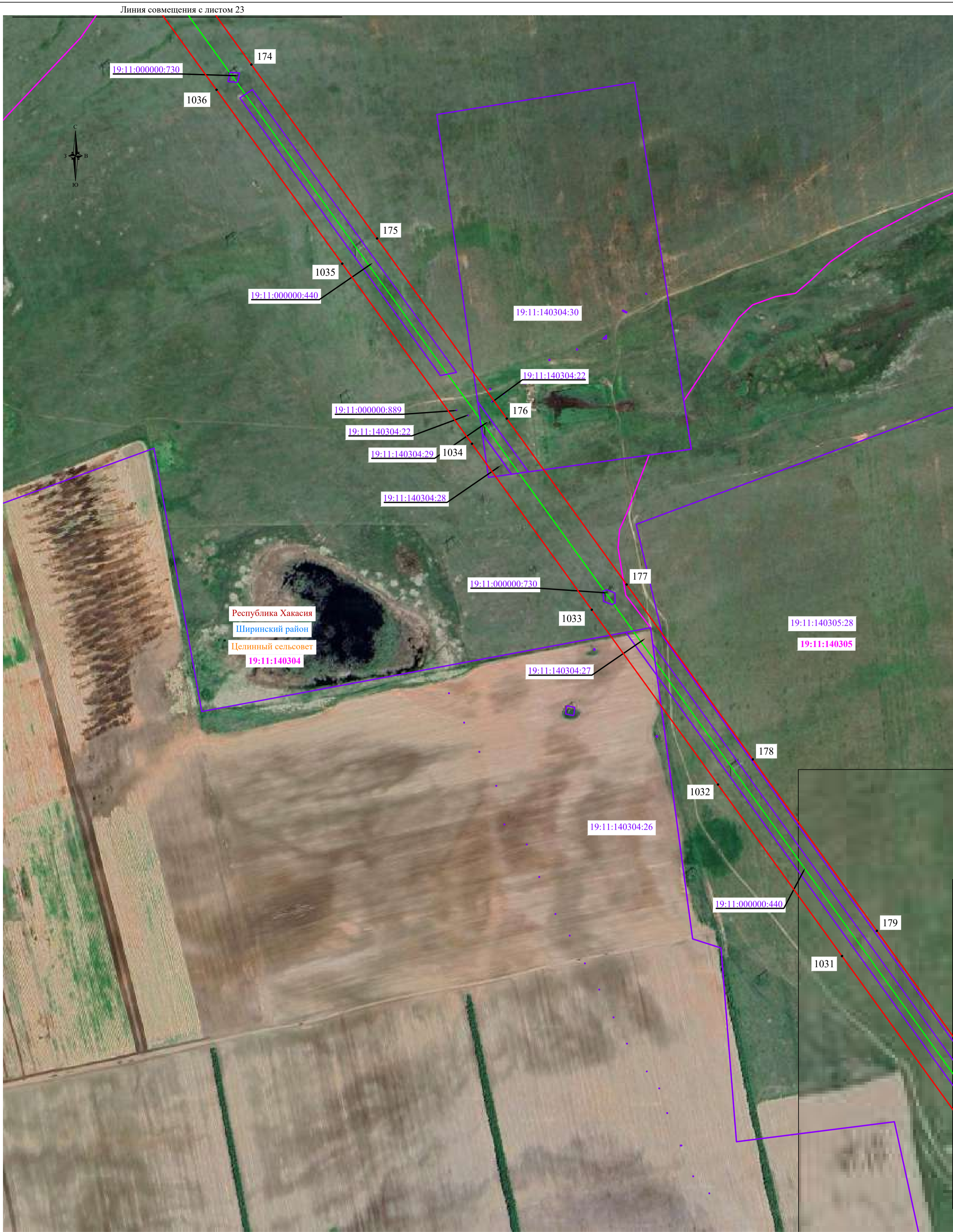
Республика Хакасия
 Орджоникидзевский район
 Устинкинский сельсовет
 Село Шира

Подпись _____ Уколкин И.В. Дата «09» октября 2024 г.
 Место для оттиска печати (при наличии) лица, составившего описание местоположения границ объекта



Схема расположения листов





Масштаб 1:5000

Используемые условные знаки и обозначения:

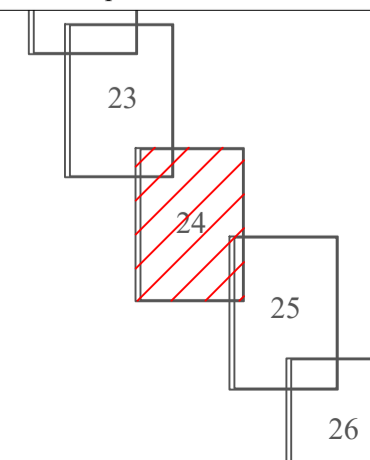
- проектные границы публичного сервитута
- границы земельных участков, в отношении которых испрашивается публичный сервитут
- границы кадастровых кварталов, в отношении которых испрашивается публичный сервитут
- проектное местоположение инженерного сооружения
- установленные границы муниципального образования (район, округ, город)
- установленные границы муниципального образования (сельсовет)
- установленные границы населенного пункта

- 1 - характеристическая точка проектных границ публичного сервитута
- 00:00:000000 - обозначение номера кадастровых кварталов, в отношении которых испрашивается публичный сервитут
- 00:00:000000:00 - обозначение кадастрового номера земельных участков, в отношении которых испрашивается публичный сервитут
- Республика Хакасия - обозначение субъекта
- Орджоникидзевский район - обозначение муниципального образования
- Устинкинский сельсовет - обозначение муниципального образования (сельсовет)
- Село Шира - обозначение населенного пункта



Подпись: Уколкин И.В. Дата «09» октября 2024 г.
 Место для оттиска печати (при наличии) лица, составившего описание местоположения границ объекта

Схема расположения листов



Линия совмещения с листом 25

Линия совмещения с листом 24



Масштаб 1:5000

Линия совмещения с листом 26

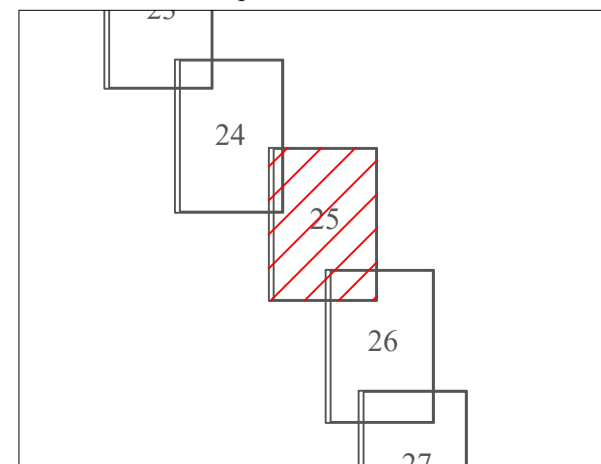
- Используемые условные знаки и обозначения:**
- проектные границы публичного сервитута
 - границы земельных участков, в отношении которых испрашивается публичный сервитут
 - границы кадастровых кварталов, в отношении которых испрашивается публичный сервитут
 - проектное местоположение инженерного сооружения
 - установленные границы муниципального образования (район, округ, город)
 - установленные границы муниципального образования (сельсовет)
 - установленные границы населенного пункта

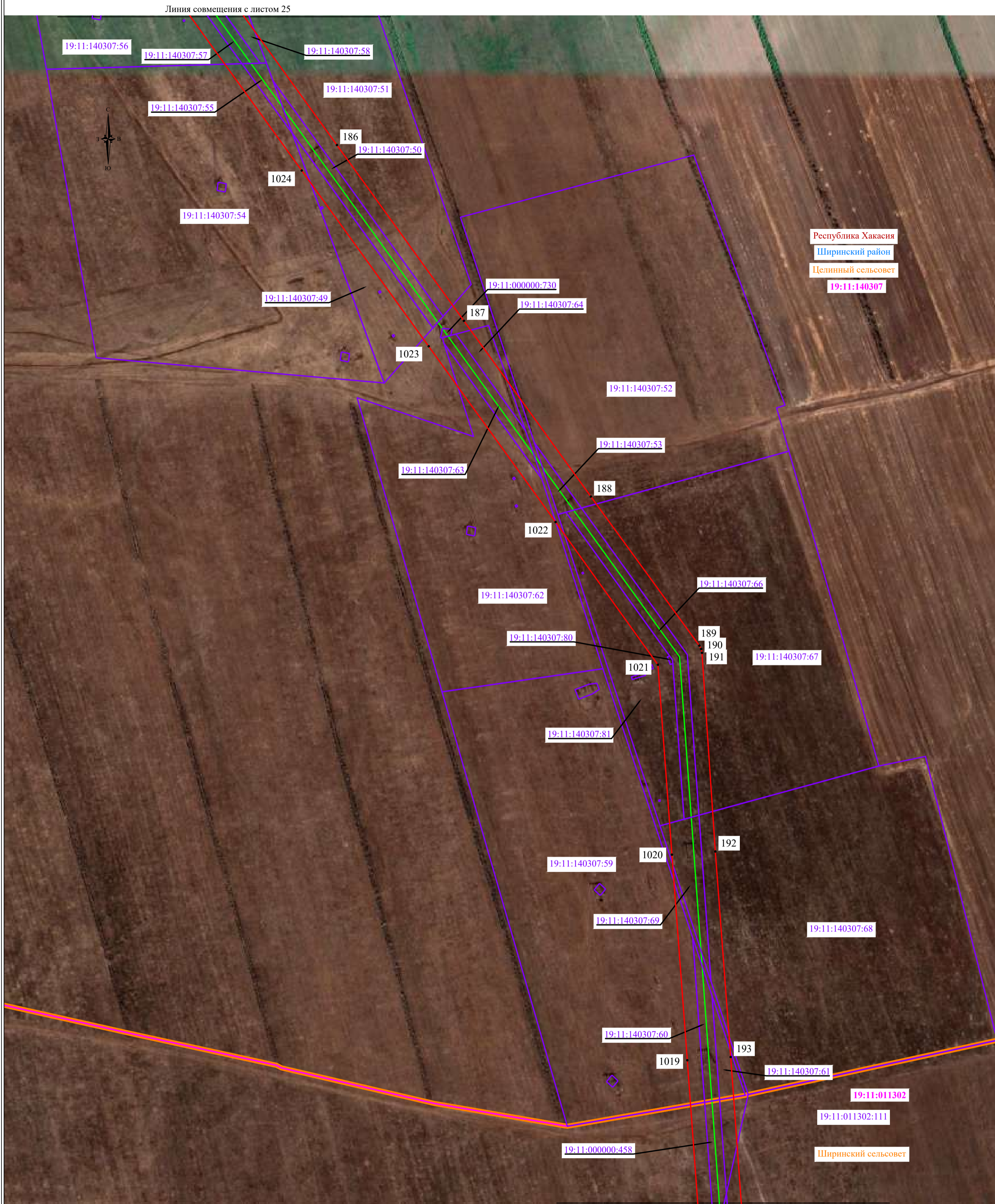
- 1 - характерная точка проектных границ публичного сервитута
- 00:00:000000 - обозначение номера кадастровых кварталов, в отношении которых испрашивается публичный сервитут
- 00:00:000000:00 - обозначение кадастрового номера земельных участков, в отношении которых испрашивается публичный сервитут
- Республика Хакасия - обозначение субъекта
- Орджоникидзевский район - обозначение муниципального образования
- Устинкинский сельсовет - обозначение муниципального образования (сельсовет)
- Село Шира - обозначение населенного пункта



Подпись: Уколкин И.В. Дата «09» октября 2024 г.
 Место для оттиска печати (при наличии) лица, составившего описание местоположения границ объекта

Схема расположения листов





Масштаб 1:5000

Используемые условные знаки и обозначения:

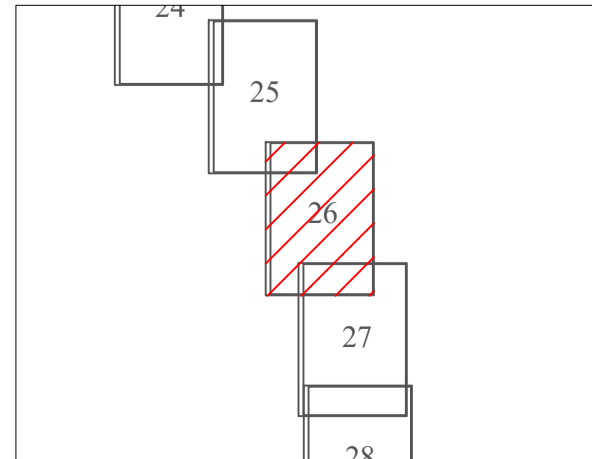
- проектные границы публичного сервитута
- границы земельных участков, в отношении которых испрашивается публичный сервитут
- границы кадастровых кварталов, в отношении которых испрашивается публичный сервитут
- проектное местоположение инженерного сооружения
- установленные границы муниципального образования (район, округ, город)
- установленные границы муниципального образования (сельсовет)
- установленные границы населенного пункта

- 1 - характеристическая точка проектных границ публичного сервитута
- 00:00:000000 - обозначение номера кадастровых кварталов, в отношении которых испрашивается публичный сервитут
- 00:00:000000:00 - обозначение кадастрового номера земельных участков, в отношении которых испрашивается публичный сервитут
- Республика Хакасия - обозначение субъекта
- Орджоникидзевский район - обозначение муниципального образования (сельсовет)
- Устинкинский сельсовет - обозначение муниципального образования (сельсовет)
- Село Шира - обозначение населенного пункта



Подпись: Уколкин И.В. Дата «09» октября 2024 г.
 Место для отиска печати (при наличии) лица, составившего описание местоположения границ объекта

Схема расположения листов



Линия совмещения с листом 26



Республика Хакасия
Ширинский район
Ширинский сельсовет
19:11:011302

Масштаб 1:5000

Линия совмещения с листом 28

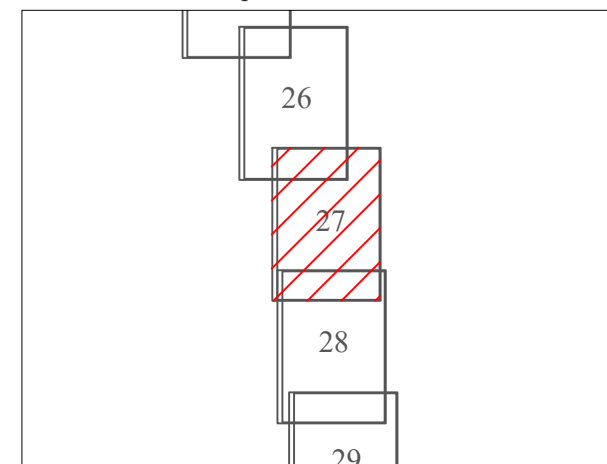
- Используемые условные знаки и обозначения:**
- проектные границы публичного сервитута
 - границы земельных участков, в отношении которых испрашивается публичный сервитут
 - границы кадастровых кварталов, в отношении которых испрашивается публичный сервитут
 - проектное местоположение инженерного сооружения
 - установленные границы муниципального образования (район, округ, город)
 - установленные границы муниципального образования (сельсовет)
 - установленные границы населенного пункта

- 1 - характерная точка проектных границ публичного сервитута
- 00:00:000000 - обозначение номера кадастровых кварталов, в отношении которых испрашивается публичный сервитут
- 00:00:000000:00 - обозначение кадастрового номера земельных участков, в отношении которых испрашивается публичный сервитут
- Республика Хакасия - обозначение субъекта
- Орджоникидзевский район - обозначение муниципального образования
- Устинкинский сельсовет - обозначение муниципального образования (сельсовет)
- Село Шира - обозначение населенного пункта

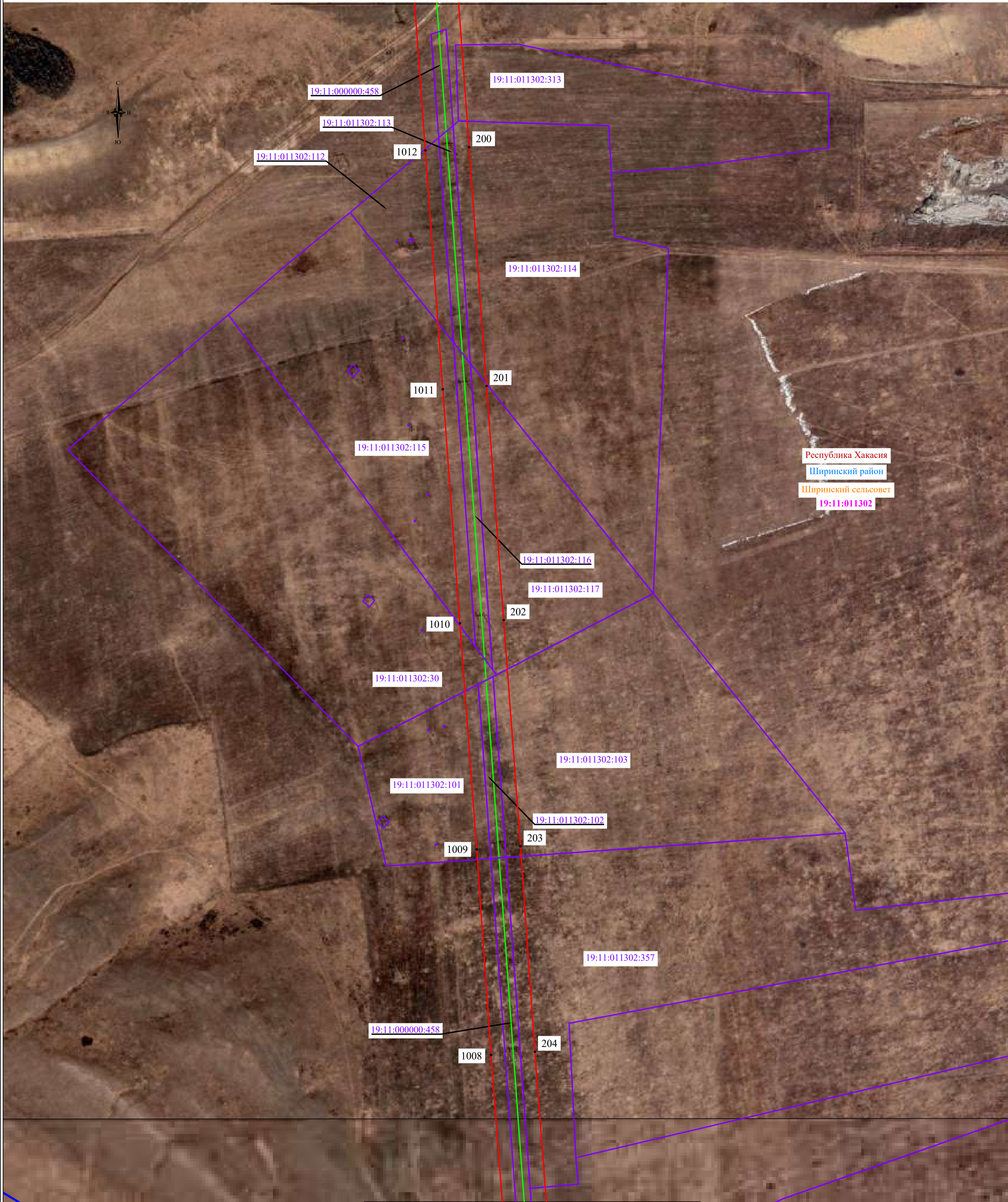


Подпись: Уколкин И.В. Дата «09» октября 2024 г.
Место для отрисовки печати (при наличии) лица, составившего описание местоположения границ объекта

Схема расположения листов



Линия совмещения с листом 27



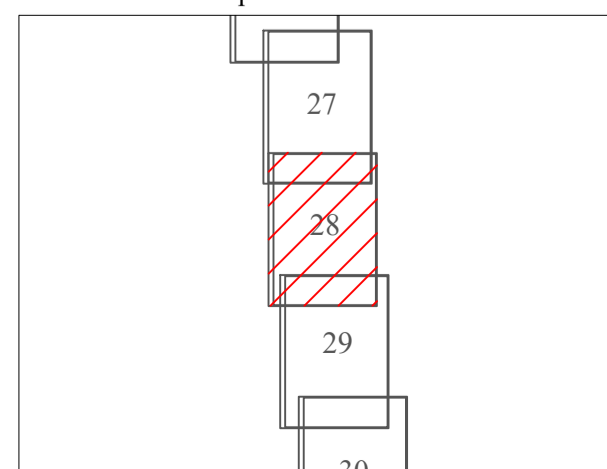
Масштаб 1:5000

Линия совмещения с листом 29

- Используемые условные знаки и обозначения:**
- проектные границы публичного сервитута
 - границы земельных участков, в отношении которых испрашивается публичный сервитут
 - границы кадастровых кварталов, в отношении которых испрашивается публичный сервитут
 - проектное местоположение инженерного сооружения
 - установленные границы муниципального образования (район, округ, город)
 - установленные границы муниципального образования (сельсовет)
 - установленные границы населенного пункта

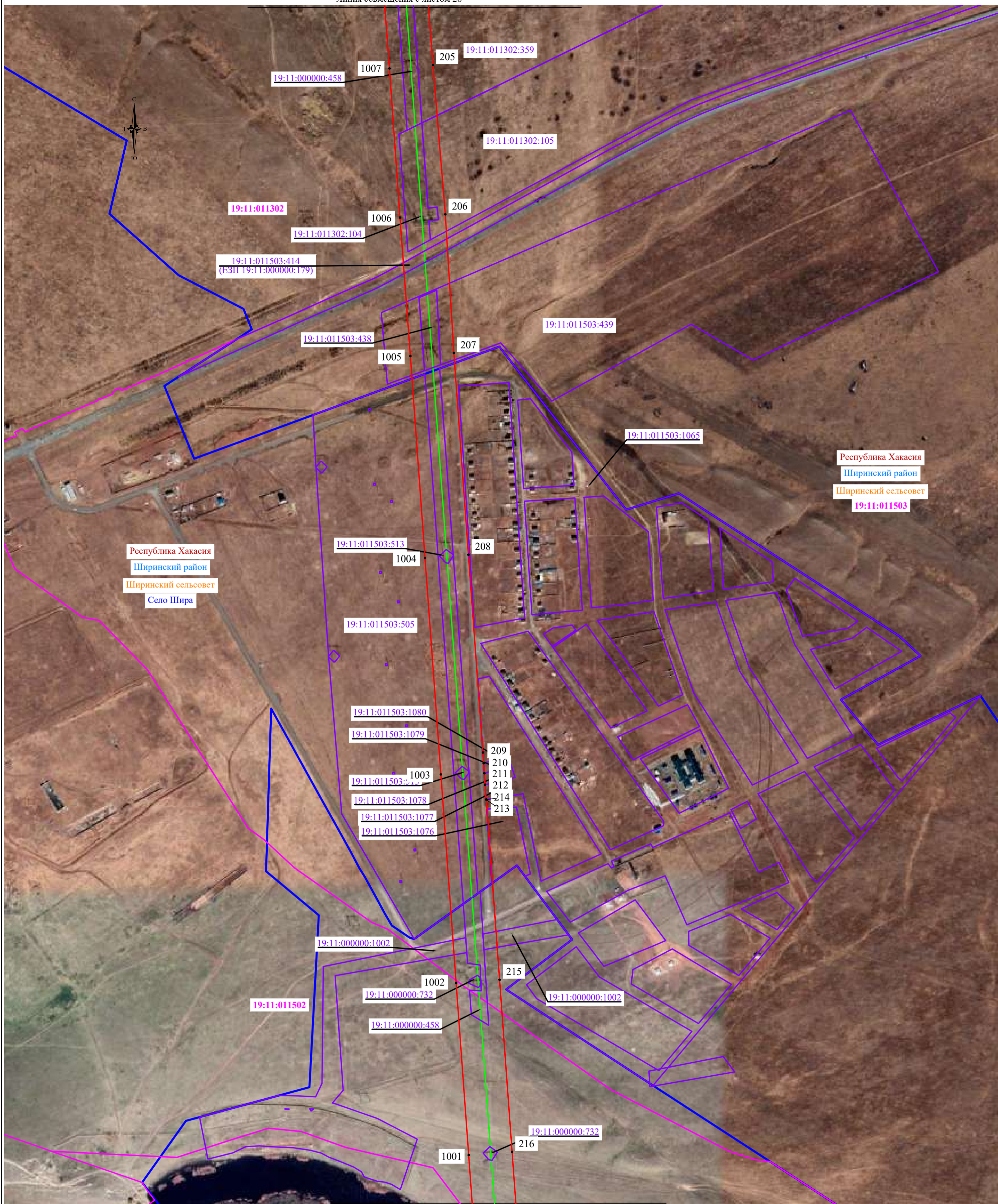
- 1 - характерная точка проектных границ публичного сервитута
- 00:00:000000 - обозначение номера кадастровых кварталов, в отношении которых испрашивается публичный сервитут
- 00:00:000000:00 - обозначение кадастрового номера земельных участков, в отношении которых испрашивается публичный сервитут
- Республика Хакасия - обозначение субъекта
- Орджоникидзевский район - обозначение муниципального образования (сельсовет)
- Устинкинский сельсовет - обозначение муниципального образования (сельсовет)
- Село Шира - обозначение населенного пункта

Схема расположения листов



Подпись: Уколкин И.В. Дата «09» октября 2024 г.
 Место для оттиска печати (при наличии) лица, составившего описание местоположения границ объекта

Линия совмещения с листом 28



Республика Хакасия
Ширинский район
Ширинский сельсовет
19:11:011503

Республика Хакасия
Ширинский район
Ширинский сельсовет
Село Шира

Линия совмещения с листом 30

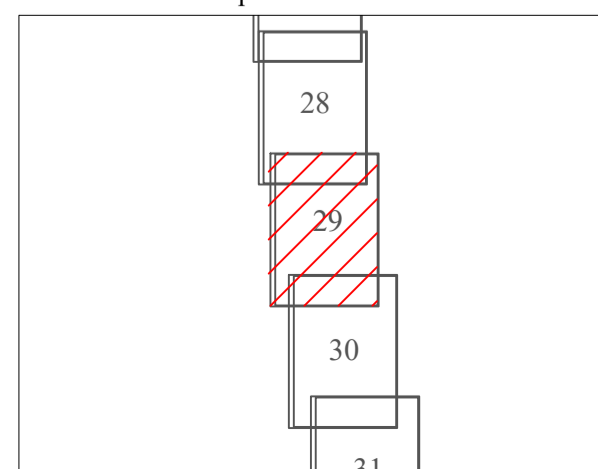
Масштаб 1:5000

Используемые условные знаки и обозначения:

- проектные границы публичного сервитута
- границы земельных участков, в отношении которых испрашивается публичный сервитут
- границы кадастровых кварталов, в отношении которых испрашивается публичный сервитут
- проектное местоположение инженерного сооружения
- установленные границы муниципального образования (район, округ, город)
- установленные границы муниципального образования (сельсовет)
- установленные границы населенного пункта

- 1 - характерная точка проектных границ публичного сервитута
- 00:00:000000 - обозначение номера кадастровых кварталов, в отношении которых испрашивается публичный сервитут
- 00:00:000000:00 - обозначение кадастрового номера земельных участков, в отношении которых испрашивается публичный сервитут
- Республика Хакасия - обозначение субъекта
- Орджоникидзевский район - обозначение муниципального образования
- Устинкинский сельсовет - обозначение муниципального образования (сельсовет)
- Село Шира - обозначение населенного пункта

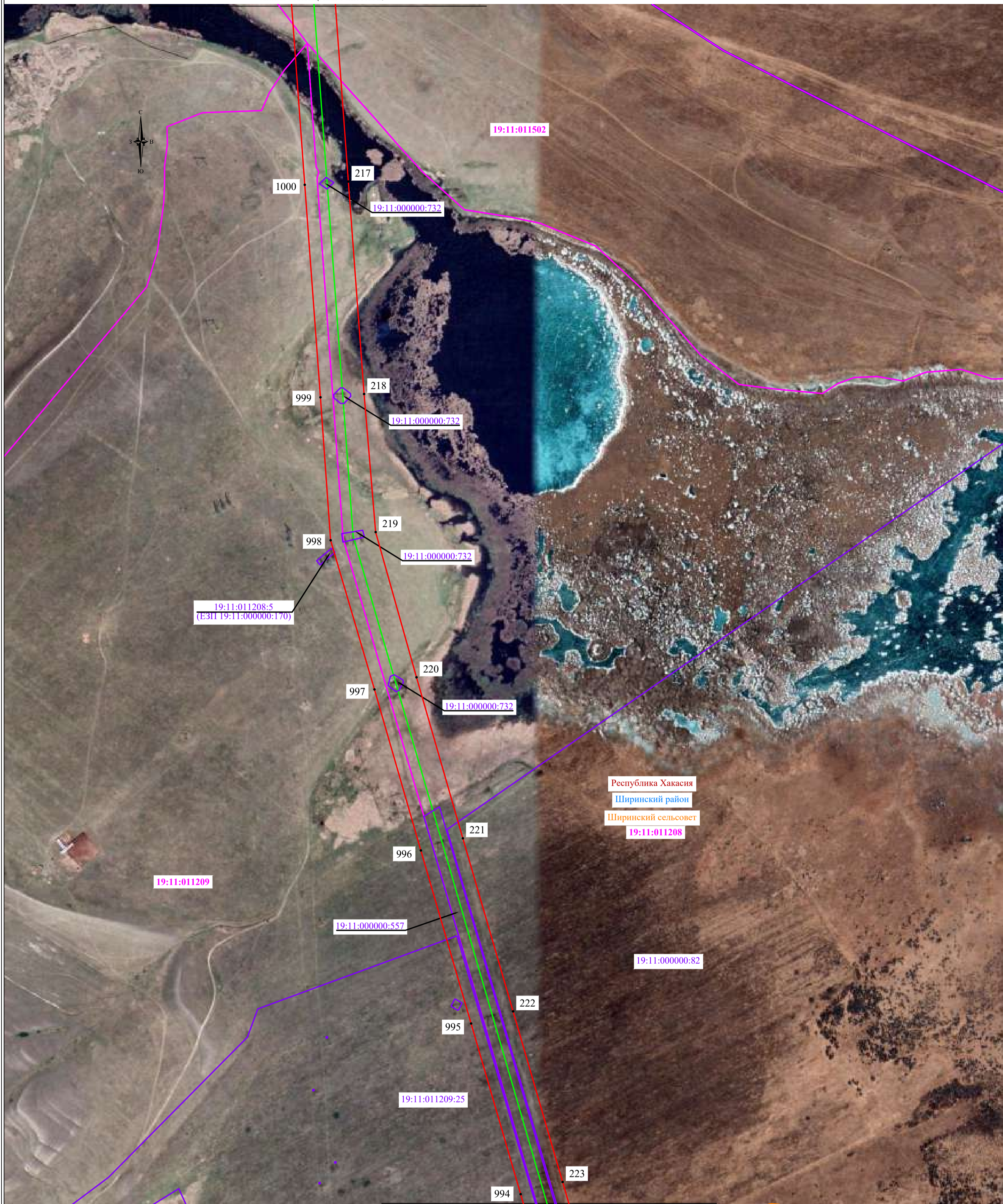
Схема расположения листов



Подпись _____ Уколкин И.В. Дата «09» октября 2024 г.
Место для оттиска печати (при наличии) лица, составившего описание местоположения границ объекта



Линия совмещения с листом 29



Масштаб 1:5000

Линия совмещения с листом 31

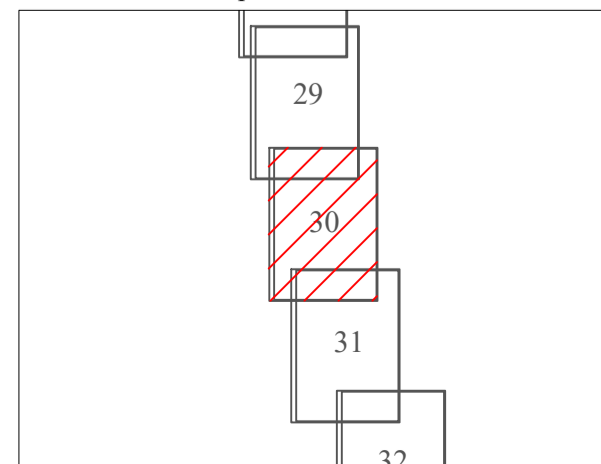
- Используемые условные знаки и обозначения:**
- проектные границы публичного сервитута
 - границы земельных участков, в отношении которых испрашивается публичный сервитут
 - границы кадастровых кварталов, в отношении которых испрашивается публичный сервитут
 - проектное местоположение инженерного сооружения
 - установленные границы муниципального образования (район, округ, город)
 - установленные границы муниципального образования (сельсовет)
 - установленные границы населенного пункта

- 1 - характеристическая точка проектных границ публичного сервитута
- 00:00:000000 - обозначение номера кадастровых кварталов, в отношении которых испрашивается публичный сервитут
- 00:00:000000:00 - обозначение кадастрового номера земельных участков, в отношении которых испрашивается публичный сервитут
- Республика Хакасия - обозначение субъекта
- Орджоникидзевский район - обозначение муниципального образования (сельсовет)
- Устинкинский сельсовет - обозначение муниципального образования (сельсовет)
- Село Шира - обозначение населенного пункта

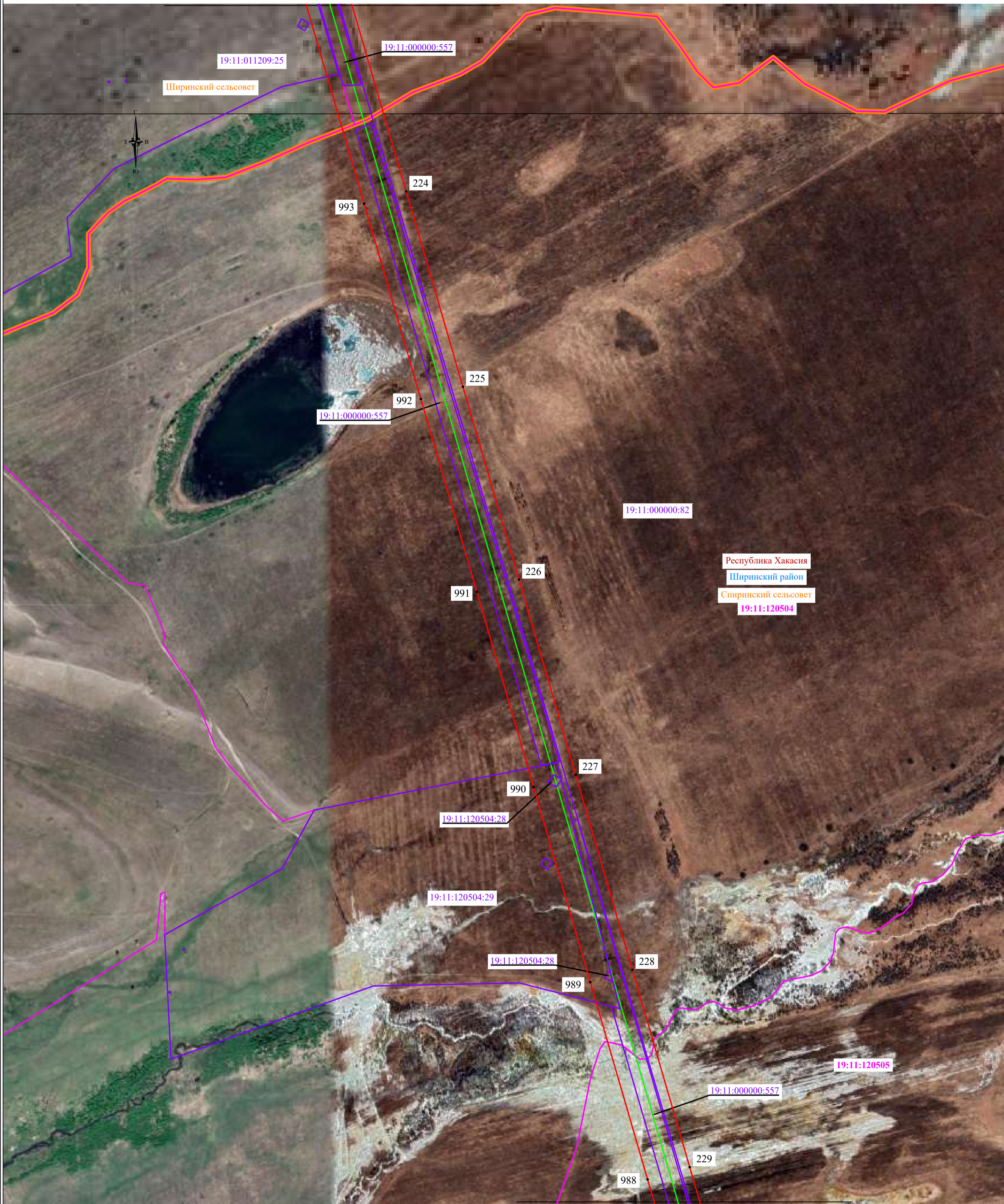


Подпись: Уколкин И.В. Дата «09» октября 2024 г.
 Место для отиска печати (при наличии) лица, составившего описание местоположения границ объекта

Схема расположения листов



Линия совмещения с листом 30



Республика Хакасия
Ширинский район
Спиринский сельсовет
19:11:120504

Масштаб 1:5000

Используемые условные знаки и обозначения:

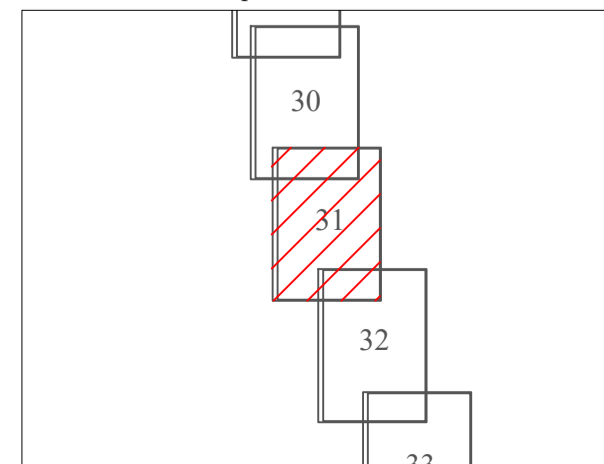
- проектные границы публичного сервитута
- границы земельных участков, в отношении которых испрашивается публичный сервитут
- границы кадастровых кварталов, в отношении которых испрашивается публичный сервитут
- проектное местоположение инженерного сооружения
- установленные границы муниципального образования (район, округ, город)
- установленные границы муниципального образования (сельсовет)
- установленные границы населенного пункта

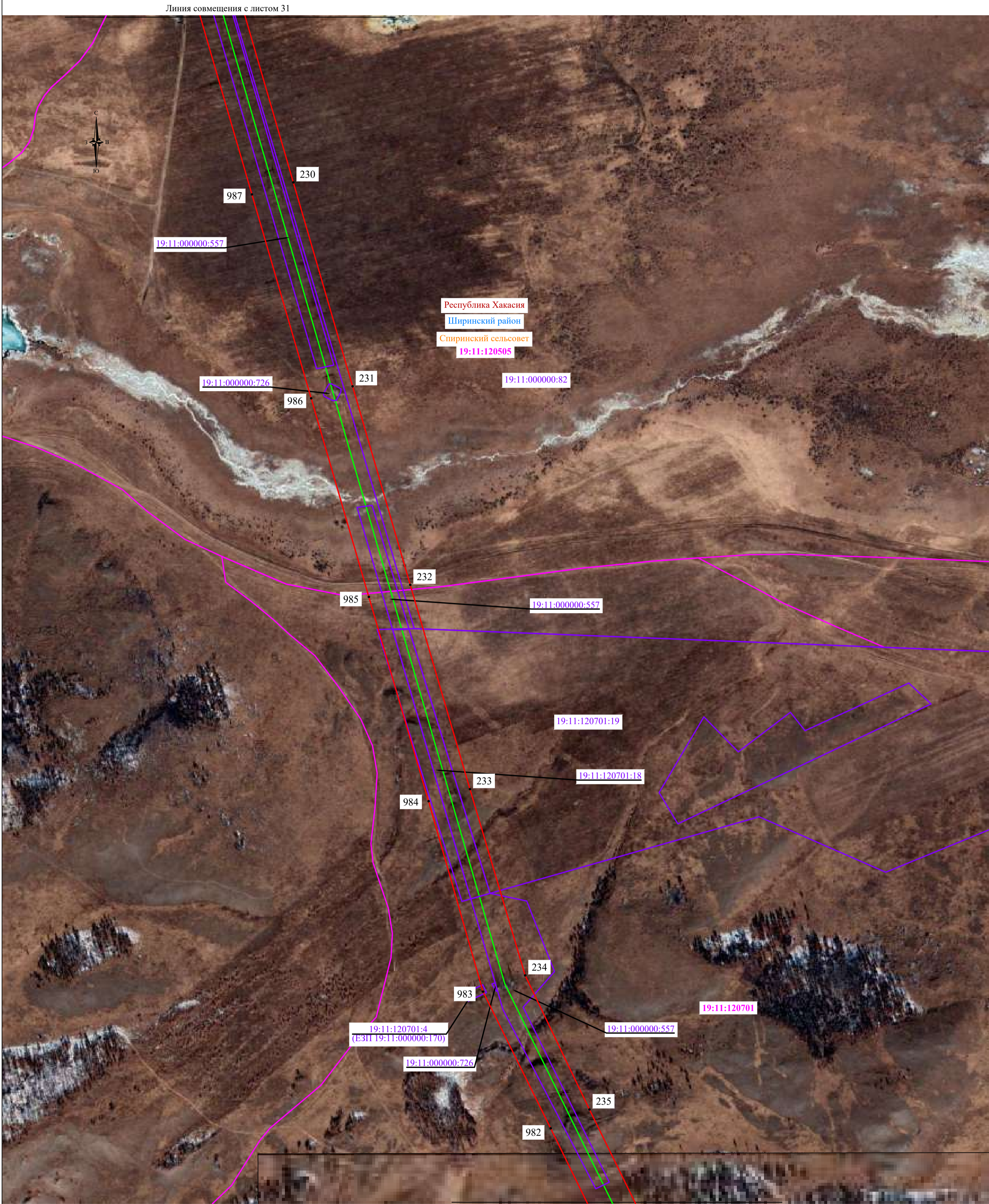
- 1 - характерная точка проектных границ публичного сервитута
- 00:00:000000 - обозначение номера кадастровых кварталов, в отношении которых испрашивается публичный сервитут
- 00:00:000000:00 - обозначение кадастрового номера земельных участков, в отношении которых испрашивается публичный сервитут
- Республика Хакасия - обозначение субъекта
- Орджоникидзевский район - обозначение муниципального образования
- Устинкинский сельсовет - обозначение муниципального образования (сельсовет)
- Село Шира - обозначение населенного пункта



Подпись: Уколкин И.В. Дата «09» октября 2024 г.
Место для отиска печати (при наличии) лица, составившего описание местоположения границ объекта

Схема расположения листов





Масштаб 1:5000

Используемые условные знаки и обозначения:

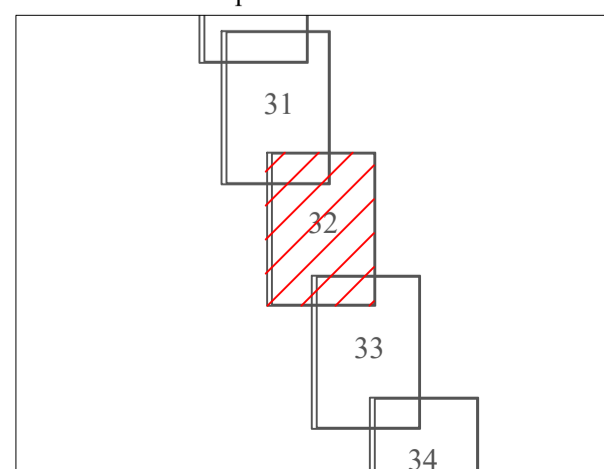
- проектные границы публичного сервитута
- границы земельных участков, в отношении которых испрашивается публичный сервитут
- границы кадастровых кварталов, в отношении которых испрашивается публичный сервитут
- проектное местоположение инженерного сооружения
- установленные границы муниципального образования (район, округ, город)
- установленные границы муниципального образования (сельсовет)
- установленные границы населенного пункта

- 1 - характеристическая точка проектных границ публичного сервитута
- 00:00:000000 - обозначение номера кадастровых кварталов, в отношении которых испрашивается публичный сервитут
- 00:00:000000:00 - обозначение кадастрового номера земельных участков, в отношении которых испрашивается публичный сервитут
- Республика Хакасия - обозначение субъекта
- Орджоникидзевский район - обозначение муниципального образования
- Устинкинский сельсовет - обозначение муниципального образования (сельсовет)
- Село Шира - обозначение населенного пункта

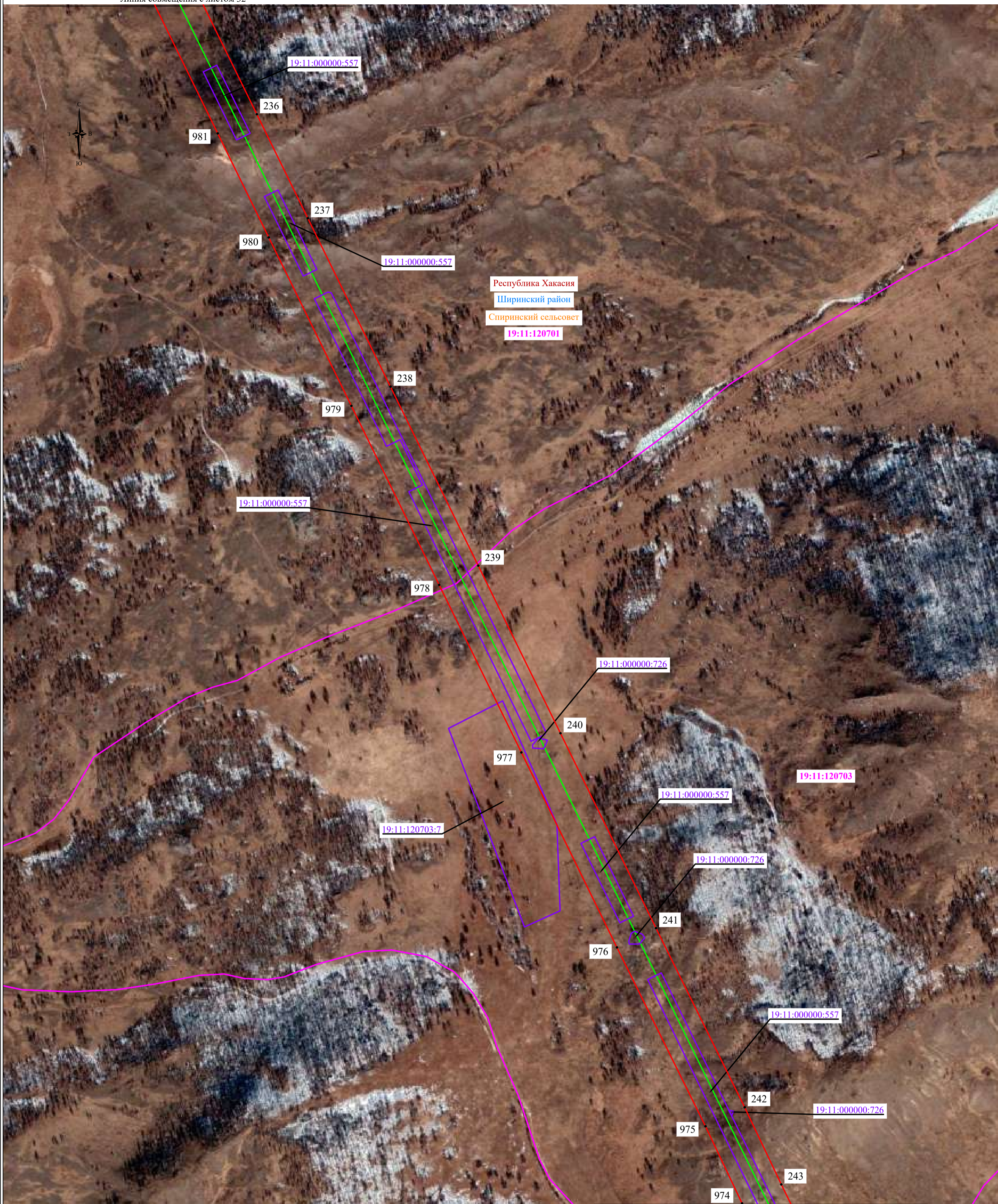
Подпись _____ Уколкин И.В. Дата «09» октября 2024 г.
 Место для отиска печати (при наличии) лица, составившего описание местоположения границ объекта



Схема расположения листов



Линия совмещения с листом 32



Линия совмещения с листом 34

Масштаб 1:5000

Используемые условные знаки и обозначения:

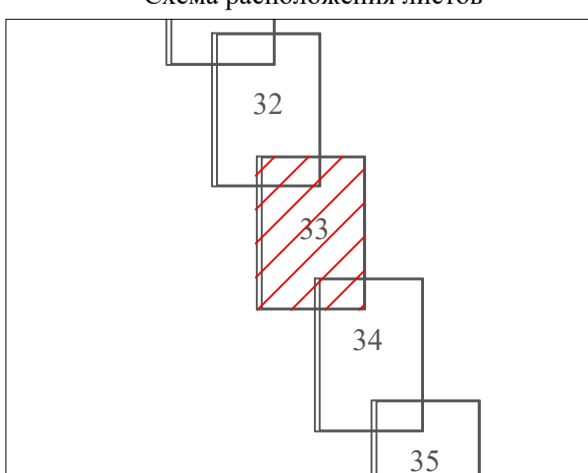
- проектные границы публичного сервитута
- границы земельных участков, в отношении которых испрашивается публичный сервитут
- границы кадастровых кварталов, в отношении которых испрашивается публичный сервитут
- проектное местоположение инженерного сооружения
- установленные границы муниципального образования (район, округ, город)
- установленные границы муниципального образования (сельсовет)
- установленные границы населенного пункта

- 1 - характерная точка проектных границ публичного сервитута
- 00:00:000000 - обозначение номера кадастровых кварталов, в отношении которых испрашивается публичный сервитут
- 00:00:000000:00 - обозначение кадастрового номера земельных участков, в отношении которых испрашивается публичный сервитут
- Республика Хакасия - обозначение субъекта
- Орджоникидзевский район - обозначение муниципального образования
- Устинкинский сельсовет - обозначение муниципального образования (сельсовет)
- Село Шира - обозначение населенного пункта

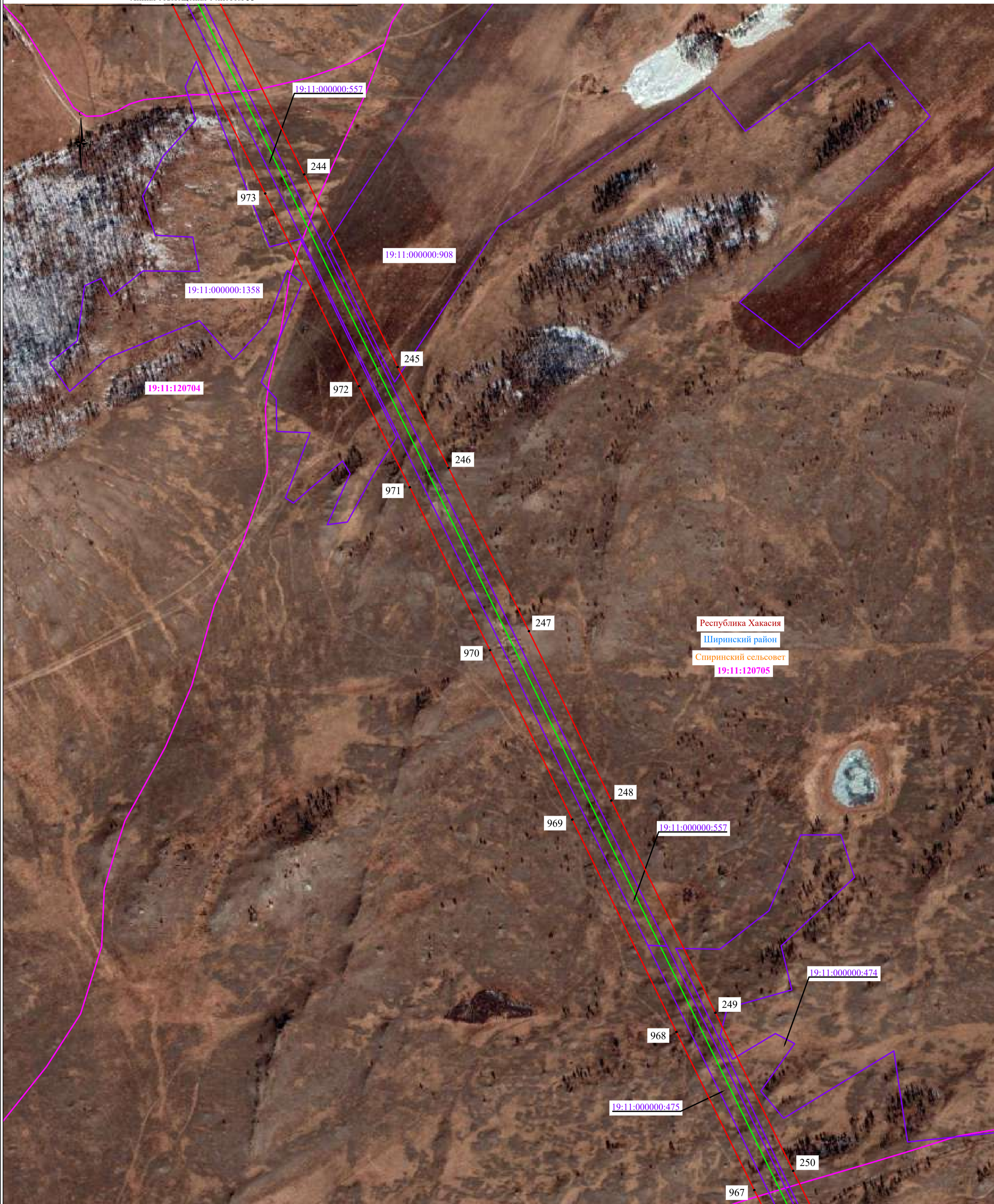


Подпись _____ Уколкин И.В. Дата «09» октября 2024 г.
 Место для оттиска печати (при наличии) лица, составившего описание местоположения границ объекта

Схема расположения листов



Линия совмещения с листом 33



Республика Хакасия
Ширинский район
Спиринский сельсовет
19:11:120705

Масштаб 1:5000

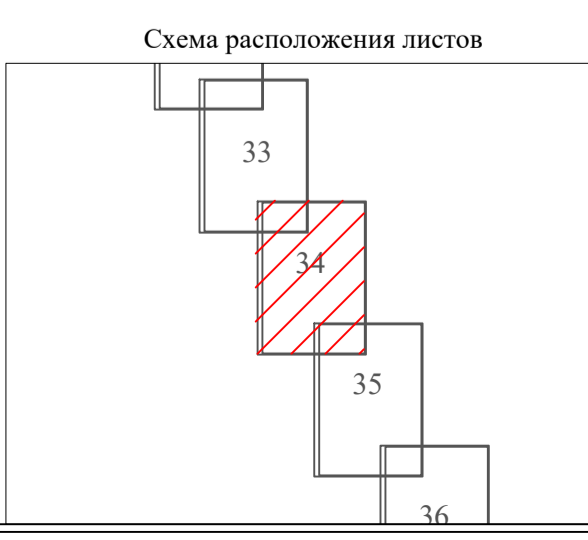
Линия совмещения с листом 35

- Используемые условные знаки и обозначения:**
- проектные границы публичного сервитута
 - границы земельных участков, в отношении которых испрашивается публичный сервитут
 - границы кадастровых кварталов, в отношении которых испрашивается публичный сервитут
 - проектное местоположение инженерного сооружения
 - установленные границы муниципального образования (район, округ, город)
 - установленные границы муниципального образования (сельсовет)
 - установленные границы населенного пункта

- 1 - характеристическая точка проектных границ публичного сервитута
- 00:00:000000 - обозначение номера кадастровых кварталов, в отношении которых испрашивается публичный сервитут
- 00:00:000000:00 - обозначение кадастрового номера земельных участков, в отношении которых испрашивается публичный сервитут
- Республика Хакасия - обозначение субъекта
- Орджоникидзевский район - обозначение муниципального образования (сельсовет)
- Устинкинский сельсовет - обозначение муниципального образования (сельсовет)
- Село Шира - обозначение населенного пункта



Подпись: Уколкин И.В. Дата «09» октября 2024 г.
Место для отпечатка печати (при наличии) лица, составившего описание местоположения границ объекта.





Масштаб 1:5000

Используемые условные знаки и обозначения:

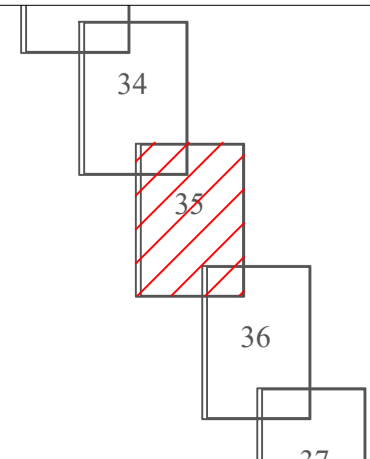
- проектные границы публичного сервитута
- границы земельных участков, в отношении которых испрашивается публичный сервитут
- границы кадастровых кварталов, в отношении которых испрашивается публичный сервитут
- проектное местоположение инженерного сооружения
- установленные границы муниципального образования (район, округ, город)
- установленные границы муниципального образования (сельсовет)
- установленные границы населенного пункта

- 1 - характерная точка проектных границ публичного сервитута
- 00:00:000000 - обозначение номера кадастровых кварталов, в отношении которых испрашивается публичный сервитут
- 00:00:000000:00 - обозначение кадастрового номера земельных участков, в отношении которых испрашивается публичный сервитут
- Республика Хакасия - обозначение субъекта
- Орджоникидзевский район - обозначение муниципального образования
- Устинкинский сельсовет - обозначение муниципального образования (сельсовет)
- Село Шира - обозначение населенного пункта

Подпись _____ Уколкин И.В. Дата «09» октября 2024 г.
 Место для отиска печати (при наличии) лица, составившего описание местоположения границ объекта



Схема расположения листов



Линия совмещения с листом 35



Республика Хакасия
Ширинский район
Спиринский сельсовет
19:11:120903

Республика Хакасия
Орджоникидзевский район
Устинкинский сельсовет
Село Ши́ра

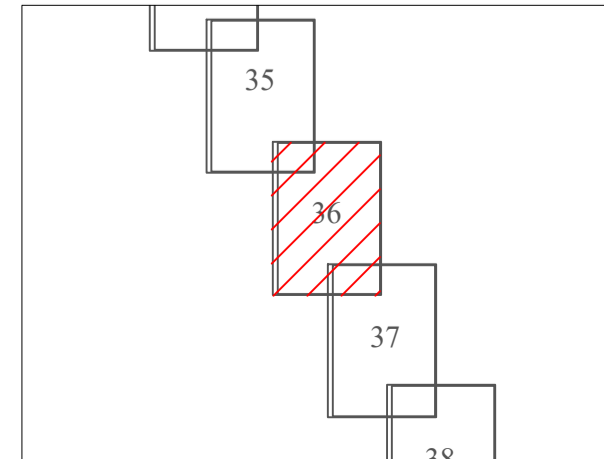
Масштаб 1:5000

Линия совмещения с листом 37

- Используемые условные знаки и обозначения:**
- проектные границы публичного сервитута
 - границы земельных участков, в отношении которых испрашивается публичный сервитут
 - границы кадастровых кварталов, в отношении которых испрашивается публичный сервитут
 - проектное местоположение инженерного сооружения
 - установленные границы муниципального образования (район, округ, город)
 - установленные границы муниципального образования (сельсовет)
 - установленные границы населенного пункта

- 1 - характеристическая точка проектных границ публичного сервитута
- 00:00:000000 - обозначение номера кадастровых кварталов, в отношении которых испрашивается публичный сервитут
- 00:00:000000:00 - обозначение кадастрового номера земельных участков, в отношении которых испрашивается публичный сервитут
- 19:11:000000:914 - обозначение субъекта
- Орджоникидзевский район - обозначение муниципального образования
- Устинкинский сельсовет - обозначение муниципального образования (сельсовет)
- Село Ши́ра - обозначение населенного пункта

Схема расположения листов



Подпись: Уколкин И.В. Дата «09» октября 2024 г.
Место для отиска печати (при наличии) лица, составившего описание местоположения границ объекта

Линия совмещения с листом 36



Республика Хакасия
Ширинский район
Спиринский сельсовет
19:11:120908

Линия совмещения с листом 38

Масштаб 1:5000

Используемые условные знаки и обозначения:

- проектные границы публичного сервитута
- границы земельных участков, в отношении которых испрашивается публичный сервитут
- границы кадастровых кварталов, в отношении которых испрашивается публичный сервитут
- проектное местоположение инженерного сооружения
- установленные границы муниципального образования (район, округ, город)
- установленные границы муниципального образования (сельсовет)
- установленные границы населенного пункта

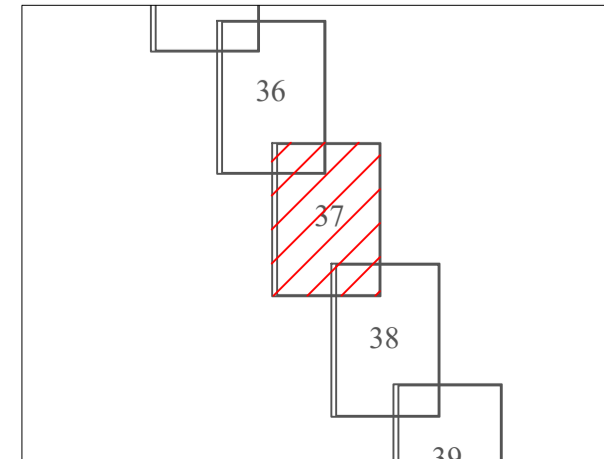
- 1 - характерная точка проектных границ публичного сервитута
- 00:00:000000 - обозначение номера кадастровых кварталов, в отношении которых испрашивается публичный сервитут
- 00:00:000000:00 - обозначение кадастрового номера земельных участков, в отношении которых испрашивается публичный сервитут
- 19:11:120908:15 - обозначение субъекта
- 19:11:120908:14 - обозначение муниципального образования
- 19:11:120908:8 - обозначение муниципального образования (сельсовет)
- 19:11:000000:459 - обозначение населенного пункта

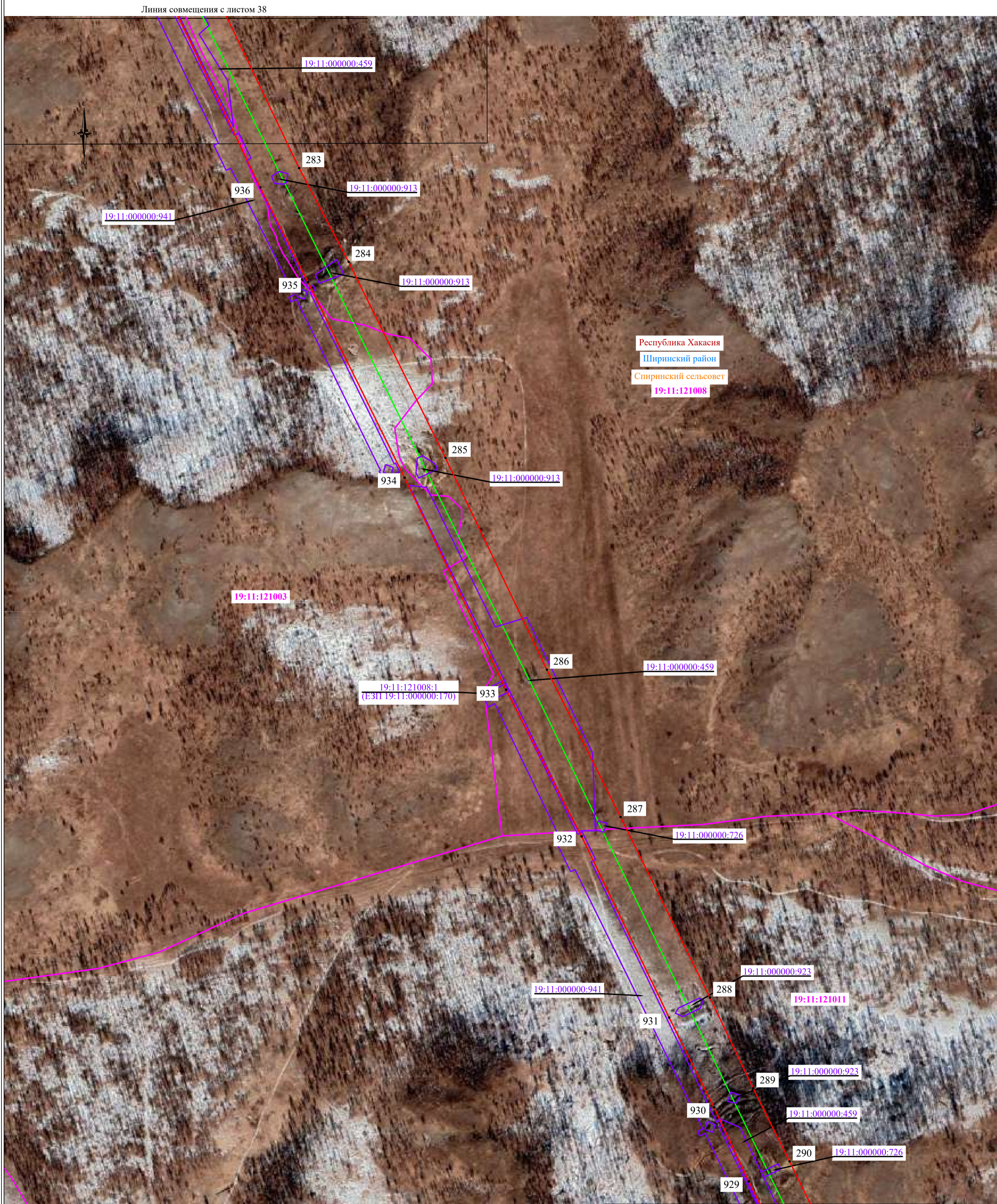
Республика Хакасия
Орджоникидзевский район
Устинкинский сельсовет
Село Шира

Подпись _____ Уколкин И.В. Дата «09» октября 2024 г.
Место для отрисовки печати (при наличии) лица, составившего описание местоположения границ объекта



Схема расположения листов





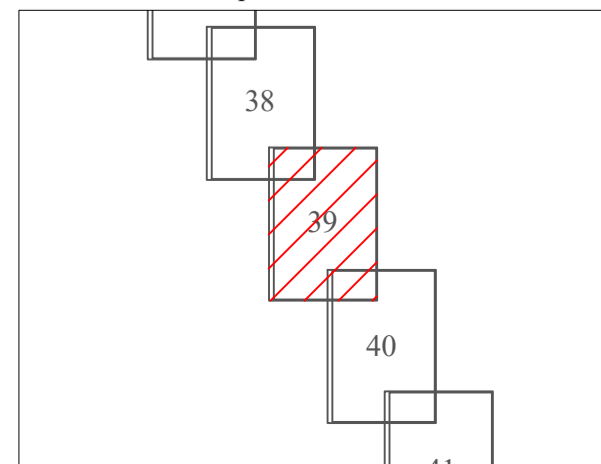
Масштаб 1:5000

Используемые условные знаки и обозначения:

- проектные границы публичного сервитута
- границы земельных участков, в отношении которых испрашивается публичный сервитут
- границы кадастровых кварталов, в отношении которых испрашивается публичный сервитут
- проектное местоположение инженерного сооружения
- установленные границы муниципального образования (район, округ, город)
- установленные границы муниципального образования (сельсовет)
- установленные границы населенного пункта


- 1 - характеристическая точка проектных границ публичного сервитута
- 00:00:000000 - обозначение номера кадастровых кварталов, в отношении которых испрашивается публичный сервитут
- 00:00:000000:00 - обозначение кадастрового номера земельных участков, в отношении которых испрашивается публичный сервитут
- Республика Хакасия - обозначение субъекта
- Орджоникидзевский район - обозначение муниципального образования
- Устинкинский сельсовет - обозначение муниципального образования (сельсовет)
- Село Шира - обозначение населенного пункта

Схема расположения листов



Подпись: Уколкин И.В. Дата «09» октября 2024 г.
 Место для оттиска печати (при наличии) лица, составившего описание местоположения границ объекта

Линия совмещения с листом 39



Республика Хакасия
Ширинский район
Спиринский сельсовет
19:11:121012

Линия совмещения с листом 41

Масштаб 1:5000

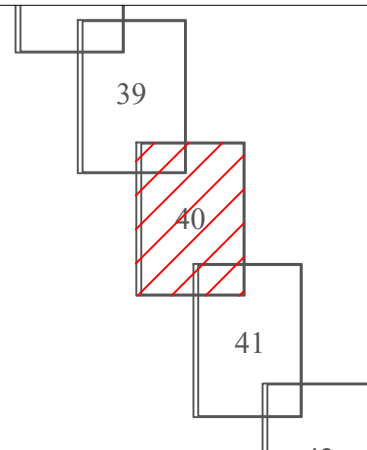
- Используемые условные знаки и обозначения:**
- проектные границы публичного сервитута
 - границы земельных участков, в отношении которых испрашивается публичный сервитут
 - границы кадастровых кварталов, в отношении которых испрашивается публичный сервитут
 - проектное местоположение инженерного сооружения
 - установленные границы муниципального образования (район, округ, город)
 - установленные границы муниципального образования (сельсовет)
 - установленные границы населенного пункта


- 1 - характеристическая точка проектных границ публичного сервитута
- 00:00:000000 - обозначение номера кадастровых кварталов, в отношении которых испрашивается публичный сервитут
- 00:00:000000:00 - обозначение кадастрового номера земельных участков, в отношении которых испрашивается публичный сервитут
- Республика Хакасия - обозначение субъекта
- Орджоникидзевский район - обозначение муниципального образования
- Устинкинский сельсовет - обозначение муниципального образования (сельсовет)
- Село Ши́ра - обозначение населенного пункта

Подпись
Место для оттиска печати (при наличии) лица, составившего описание местоположения границ объекта

Уколкин И.В. Дата «09» октября 2024 г.

Схема расположения листов





Масштаб 1:5000

Используемые условные знаки и обозначения:

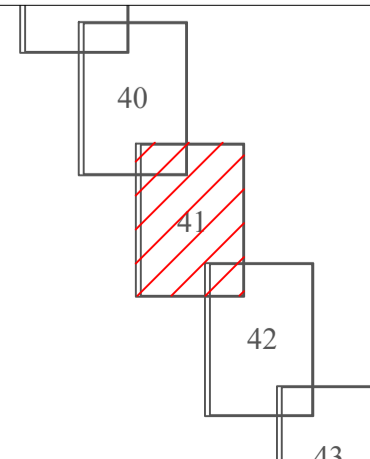
- проектные границы публичного сервитута
- границы земельных участков, в отношении которых испрашивается публичный сервитут
- границы кадастровых кварталов, в отношении которых испрашивается публичный сервитут
- проектное местоположение инженерного сооружения
- установленные границы муниципального образования (район, округ, город)
- установленные границы муниципального образования (сельсовет)
- установленные границы населенного пункта

- 1 - характерная точка проектных границ публичного сервитута
- 00:00:000000 - обозначение номера кадастровых кварталов, в отношении которых испрашивается публичный сервитут
- 00:00:000000:00 - обозначение кадастрового номера земельных участков, в отношении которых испрашивается публичный сервитут
- Республика Хакасия - обозначение субъекта
- Орджоникидзевский район - обозначение муниципального образования
- Устинкинский сельсовет - обозначение муниципального образования (сельсовет)
- Село Ши́ра - обозначение населенного пункта

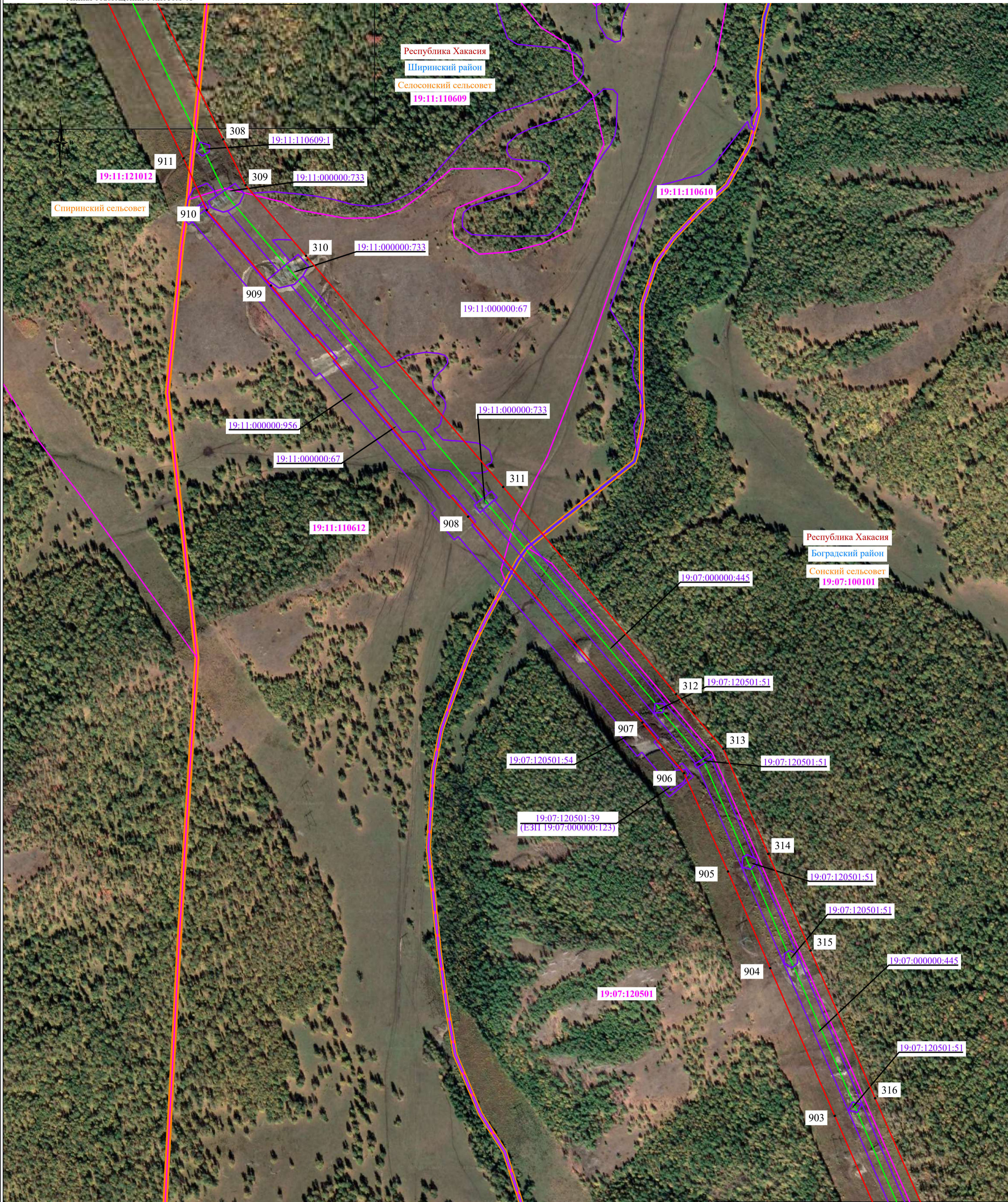
Подпись _____ Уколкин И.В. Дата «09» октября 2024 г.
 Место для оттиска печати (при наличии) лица, составившего описание местоположения границ объекта



Схема расположения листов



Линия совмещения с листом 41



Линия совмещения с листом 43

Масштаб 1:5000

Используемые условные знаки и обозначения:

- проектные границы публичного сервитута
- границы земельных участков, в отношении которых испрашивается публичный сервитут
- границы кадастровых кварталов, в отношении которых испрашивается публичный сервитут
- проектное местоположение инженерного сооружения
- установленные границы муниципального образования (район, округ, город)
- установленные границы муниципального образования (сельсовет)
- установленные границы населенного пункта

- 1 - характеристическая точка проектных границ публичного сервитута
- 00:00:000000 - обозначение номера кадастровых кварталов, в отношении которых испрашивается публичный сервитут
- 00:00:000000:00 - обозначение кадастрового номера земельных участков, в отношении которых испрашивается публичный сервитут
- Республика Хакасия - обозначение субъекта
- Орджоникидзевский район - обозначение муниципального образования
- Устинкинский сельсовет - обозначение муниципального образования (сельсовет)
- Село Ши́ра - обозначение населенного пункта


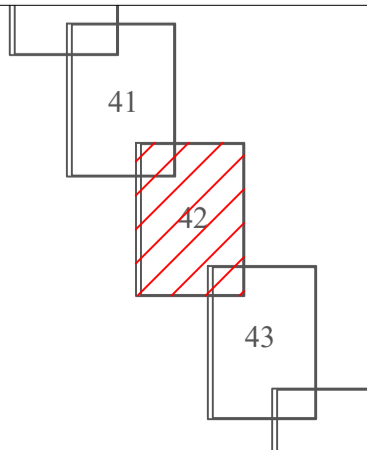
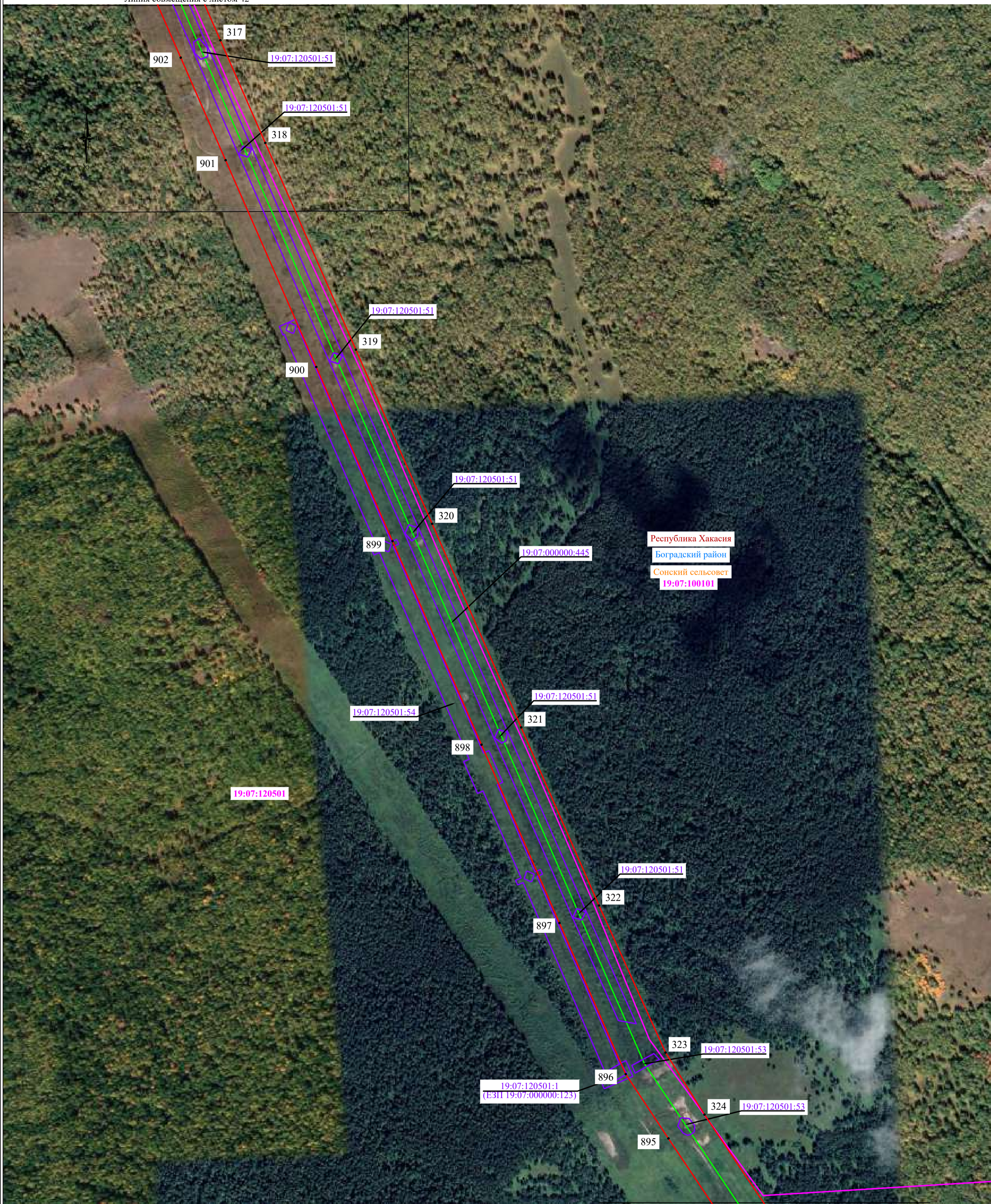
Подпись:  Уколкин И.В. Дата «09» октября 2024 г.
Место для оттиска печати (при наличии) лица, составившего описание местоположения границ объекта:



Схема расположения листов



Линия совмещения с листом 42



Республика Хакасия
Боградский район
Сонский сельсовет
19:07:100101

Масштаб 1:5000

Используемые условные знаки и обозначения:

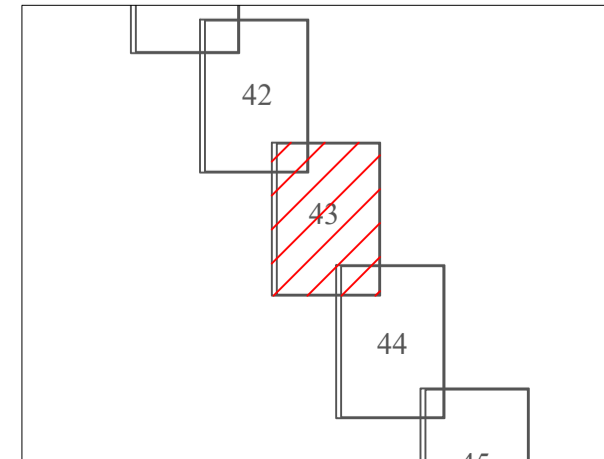
- проектные границы публичного сервитута
- границы земельных участков, в отношении которых испрашивается публичный сервитут
- границы кадастровых кварталов, в отношении которых испрашивается публичный сервитут
- проектное местоположение инженерного сооружения
- установленные границы муниципального образования (район, округ, город)
- установленные границы муниципального образования (сельсовет)
- установленные границы населенного пункта

- 1 - характеристическая точка проектных границ публичного сервитута
- 00:00:000000 - обозначение номера кадастровых кварталов, в отношении которых испрашивается публичный сервитут
- 00:00:000000:00 - обозначение кадастрового номера земельных участков, в отношении которых испрашивается публичный сервитут
- Республика Хакасия - обозначение субъекта
- Орджоникидзевский район - обозначение муниципального образования
- Устинкинский сельсовет - обозначение муниципального образования (сельсовет)
- Село Шира - обозначение населенного пункта

Подпись
Место для отиска печати (при наличии) лица, составившего описание местоположения границ объекта

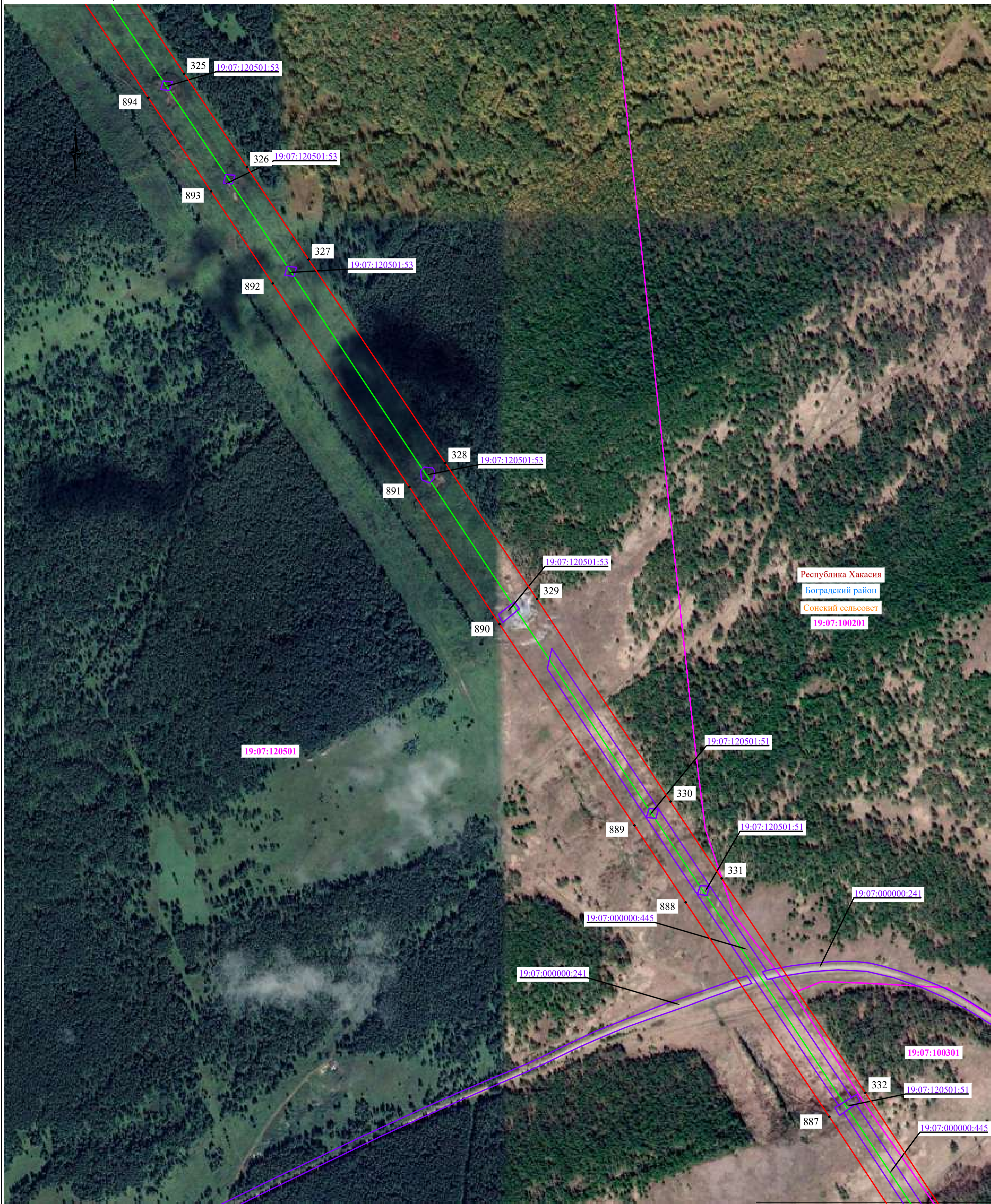
Уколкин И.В. Дата «09» октября 2024 г.

Схема расположения листов



Линия совмещения с листом 44

Линия совмещения с листом 43



Республика Хакасия
Боградский район
Сонский сельсовет
19:07:100201

Масштаб 1:5000

Используемые условные знаки и обозначения:

- проектные границы публичного сервитута
- границы земельных участков, в отношении которых испрашивается публичный сервитут
- границы кадастровых кварталов, в отношении которых испрашивается публичный сервитут
- проектное местоположение инженерного сооружения
- установленные границы муниципального образования (район, округ, город)
- установленные границы муниципального образования (сельсовет)
- установленные границы населенного пункта

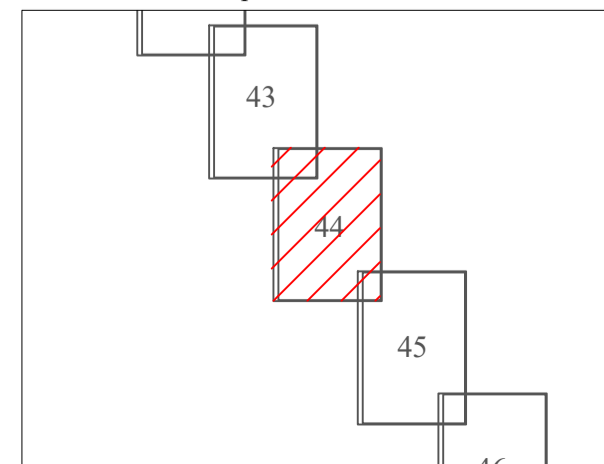
- 1 - характерная точка проектных границ публичного сервитута
- 00:00:000000 - обозначение номера кадастровых кварталов, в отношении которых испрашивается публичный сервитут
- 00:00:000000:00 - обозначение кадастрового номера земельных участков, в отношении которых испрашивается публичный сервитут
- Республика Хакасия - обозначение субъекта
- Орджоникидзевский район - обозначение муниципального образования
- Устинкинский сельсовет - обозначение муниципального образования (сельсовет)
- Село Ши́ра - обозначение населенного пункта

Подпись: Уколкин И.В. Дата «09» октября 2024 г.
Место для оттиска печати (при наличии) лица, составившего описание местоположения границ объекта

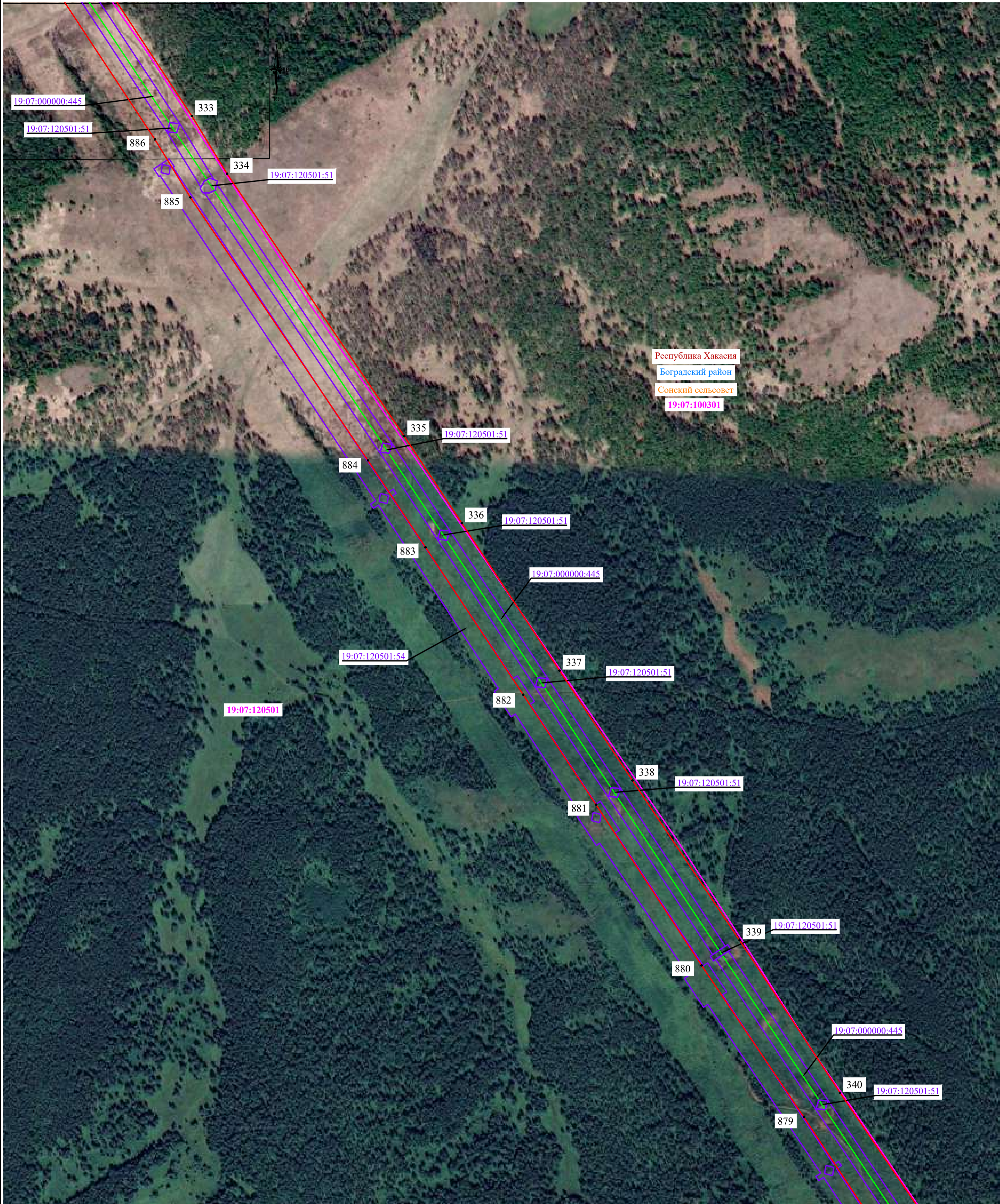


Линия совмещения с листом 45

Схема расположения листов



Линия совмещения с листом 44



Республика Хакасия
Боградский район
Сонский сельсовет
19:07:100301

Масштаб 1:5000

Линия совмещения с листом 46

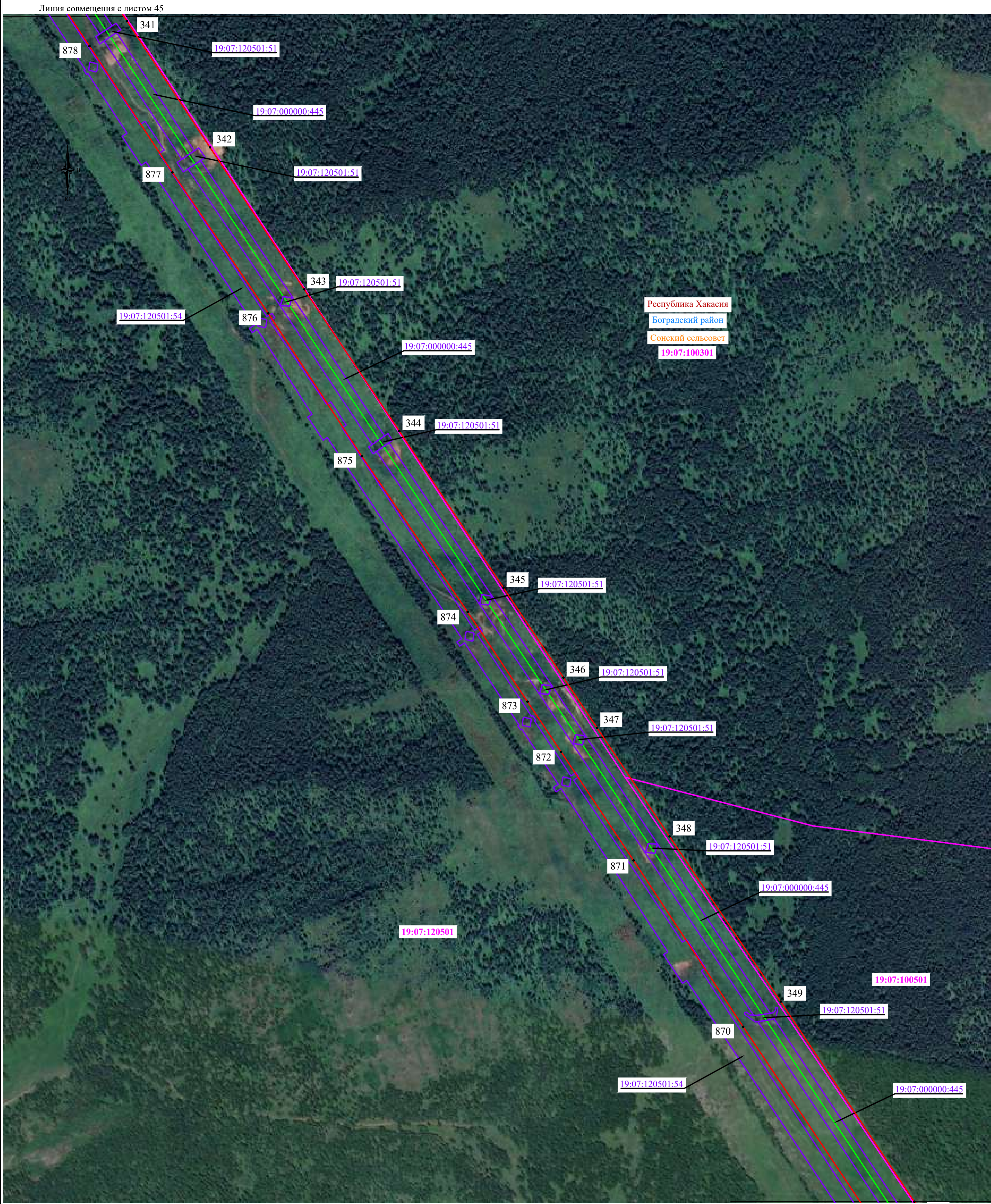
- Используемые условные знаки и обозначения:**
- проектные границы публичного сервитута
 - границы земельных участков, в отношении которых испрашивается публичный сервитут
 - границы кадастровых кварталов, в отношении которых испрашивается публичный сервитут
 - проектное местоположение инженерного сооружения
 - установленные границы муниципального образования (район, округ, город)
 - установленные границы муниципального образования (сельсовет)
 - установленные границы населенного пункта

- 1 - характеристическая точка проектных границ публичного сервитута
- 00:00:000000 - обозначение номера кадастровых кварталов, в отношении которых испрашивается публичный сервитут
- 00:00:000000:00 - обозначение кадастрового номера земельных участков, в отношении которых испрашивается публичный сервитут
- Республика Хакасия - обозначение субъекта
- Орджоникидзевский район - обозначение муниципального образования
- Устинкинский сельсовет - обозначение муниципального образования (сельсовет)
- Село Шира - обозначение населенного пункта



Подпись: Уколкин И.В. Дата «09» октября 2024 г.
Место для отиска печати (при наличии) лица, составившего описание местоположения границ объекта





Республика Хакасия
 Боградский район
 Сонский сельсовет
 19:07:100301

19:07:120501

19:07:100501

Масштаб 1:5000

Используемые условные знаки и обозначения:

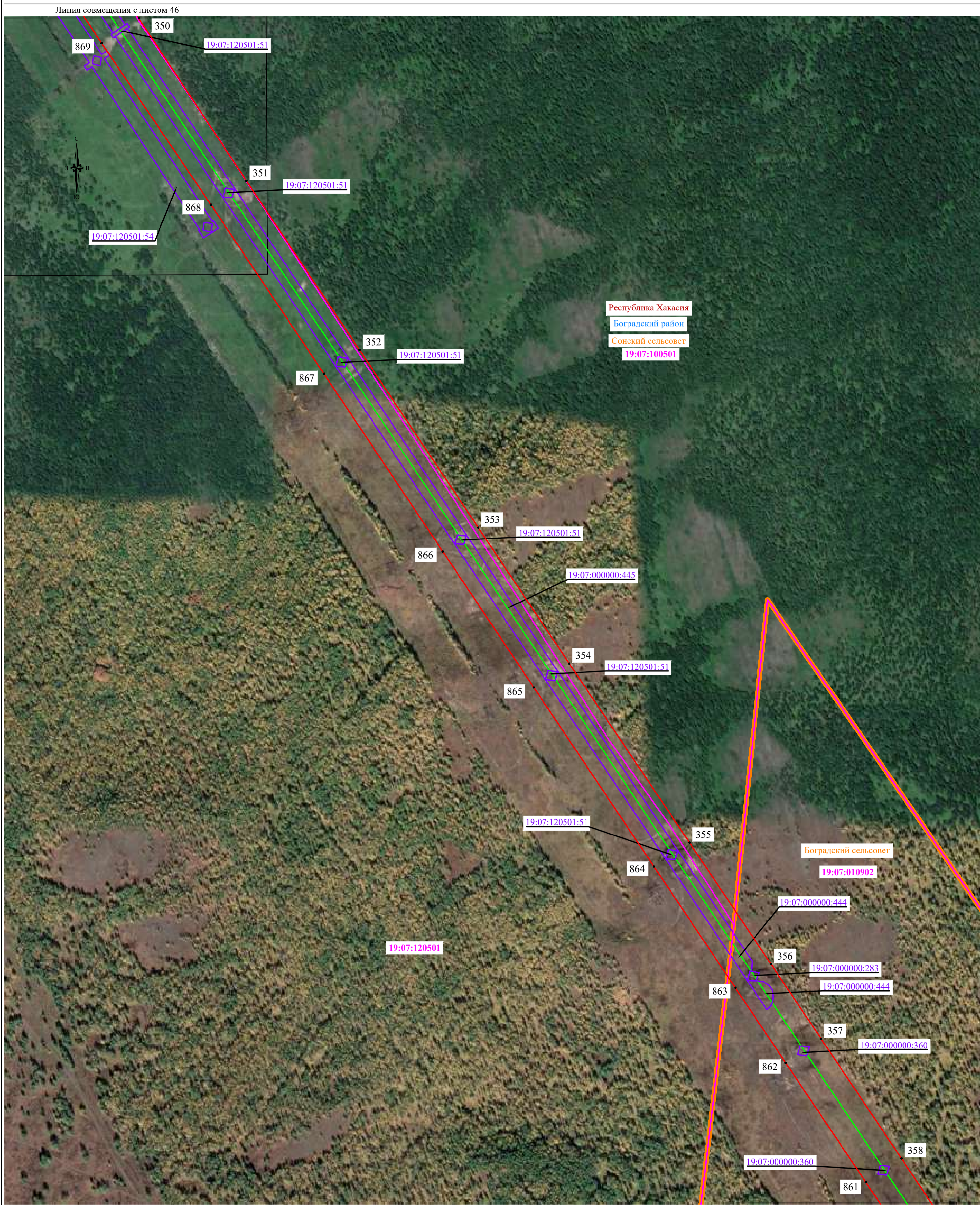
- проектные границы публичного сервитута
- границы земельных участков, в отношении которых испрашивается публичный сервитут
- границы кадастровых кварталов, в отношении которых испрашивается публичный сервитут
- проектное местоположение инженерного сооружения
- установленные границы муниципального образования (район, округ, город)
- установленные границы муниципального образования (сельсовет)
- установленные границы населенного пункта

- 1 - характеристическая точка проектных границ публичного сервитута
- 00:00:000000 - обозначение номера кадастровых кварталов, в отношении которых испрашивается публичный сервитут
- 00:00:000000:00 - обозначение кадастрового номера земельных участков, в отношении которых испрашивается публичный сервитут
- Республика Хакасия - обозначение субъекта
- Орджоникидзевский район - обозначение муниципального образования
- Устинкинский сельсовет - обозначение муниципального образования (сельсовет)
- Село Ши́ра - обозначение населенного пункта



Подпись Уколкин И.В. Дата «09» октября 2024 г.
 Место для отиска печати (при наличии) лица, составившего описание местоположения границ объекта





Масштаб 1:5000

Используемые условные знаки и обозначения:

- проектные границы публичного сервитута
- границы земельных участков, в отношении которых испрашивается публичный сервитут
- границы кадастровых кварталов, в отношении которых испрашивается публичный сервитут
- проектное местоположение инженерного сооружения
- установленные границы муниципального образования (район, округ, город)
- установленные границы муниципального образования (сельсовет)
- установленные границы населенного пункта

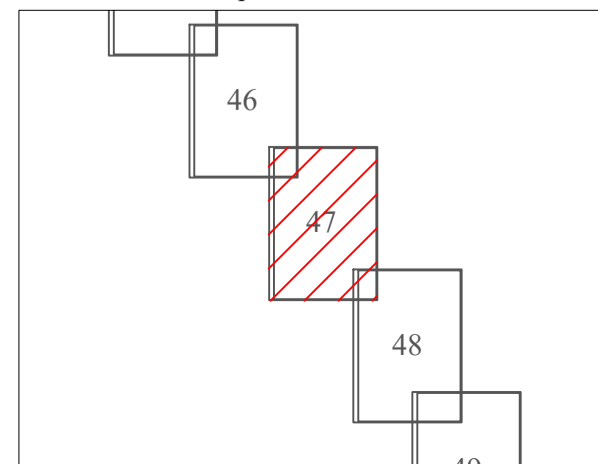
- 1 - характеристическая точка проектных границ публичного сервитута
- 00:00:000000 - обозначение номера кадастровых кварталов, в отношении которых испрашивается публичный сервитут
- 00:00:000000:00 - обозначение кадастрового номера земельных участков, в отношении которых испрашивается публичный сервитут
- 19:07:120501:51 - обозначение субъекта
- Орджоникидзевский район - обозначение муниципального образования
- Устинкинский сельсовет - обозначение муниципального образования (сельсовет)
- Село Шира - обозначение населенного пункта



Подпись: Уколкин И.В. Дата «09» октября 2024 г.
 Место для оттиска печати (при наличии) лица, составившего описание местоположения границ объекта

Линия совмещения с листом 48

Схема расположения листов



Линия совмещения с листом 47



Республика Хакасия
 Боградский район
 Боградский сельсовет
 19:07:010902

Масштаб 1:5000

Используемые условные знаки и обозначения:

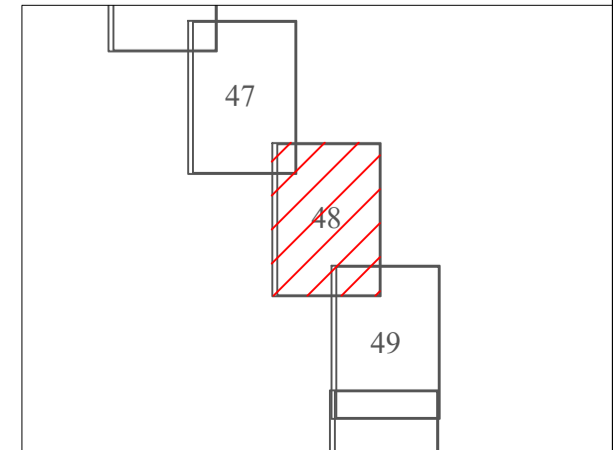
- проектные границы публичного сервитута
- границы земельных участков, в отношении которых испрашивается публичный сервитут
- границы кадастровых кварталов, в отношении которых испрашивается публичный сервитут
- проектное местоположение инженерного сооружения
- установленные границы муниципального образования (район, округ, город)
- установленные границы муниципального образования (сельсовет)
- установленные границы населенного пункта

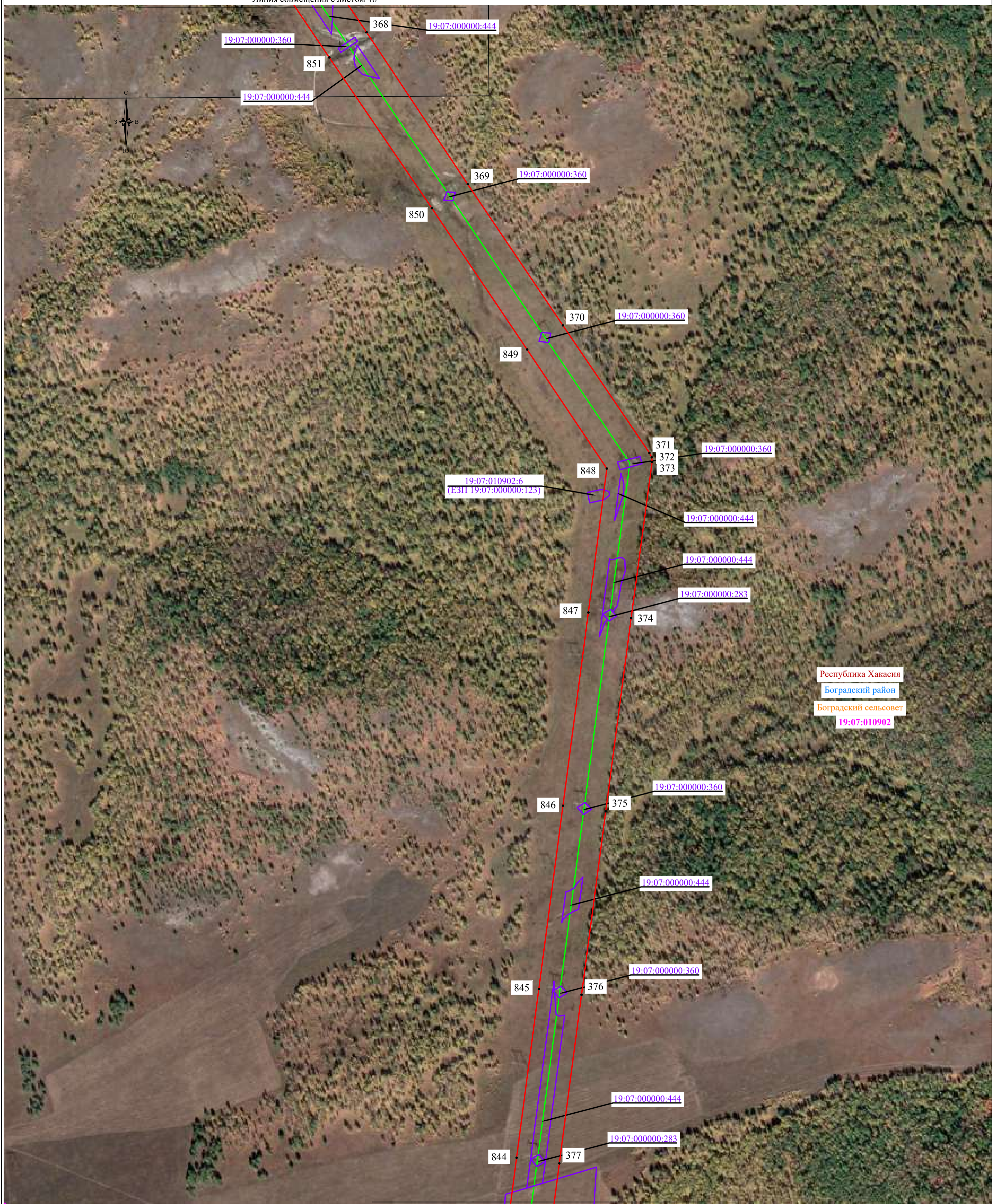
- 1 - характеристическая точка проектных границ публичного сервитута
- 00:00:000000 - обозначение номера кадастровых кварталов, в отношении которых испрашивается публичный сервитут
- 00:00:000000:00 - обозначение кадастрового номера земельных участков, в отношении которых испрашивается публичный сервитут
- Республика Хакасия - обозначение субъекта
- Орджоникидзевский район - обозначение муниципального образования
- Устинкинский сельсовет - обозначение муниципального образования (сельсовет)
- Село Шира - обозначение населенного пункта

Линия совмещения с листом 49

Подпись:  Уколкин И.В. Дата «09» октября 2024 г.
 Место для отиска печати (при наличии) лица, составившего описание местоположения границ объекта

Схема расположения листов





Республика Хакасия
 Боградский район
 Боградский сельсовет
 19:07:010902

Масштаб 1:5000


Линия совмещения с листом 50

- Используемые условные знаки и обозначения:**
- проектные границы публичного сервитута
 - границы земельных участков, в отношении которых испрашивается публичный сервитут
 - границы кадастровых кварталов, в отношении которых испрашивается публичный сервитут
 - проектное местоположение инженерного сооружения
 - установленные границы муниципального образования (район, округ, город)
 - установленные границы муниципального образования (сельсовет)
 - установленные границы населенного пункта

- 1 - характеристическая точка проектных границ публичного сервитута
- 00:00:000000 - обозначение номера кадастровых кварталов, в отношении которых испрашивается публичный сервитут
- 00:00:000000:00 - обозначение кадастрового номера земельных участков, в отношении которых испрашивается публичный сервитут
- Республика Хакасия - обозначение субъекта
- Орджоникидзевский район - обозначение муниципального образования
- Устинкинский сельсовет - обозначение муниципального образования (сельсовет)
- Село Ши́ра - обозначение населенного пункта



Подпись: Уколкин И.В. Дата «09» октября 2024 г.
 Место для оттиска печати (при наличии) лица, составившего описание местоположения границ объекта



Масштаб 1:5000

Линия совмещения с листом 51

Используемые условные знаки и обозначения:

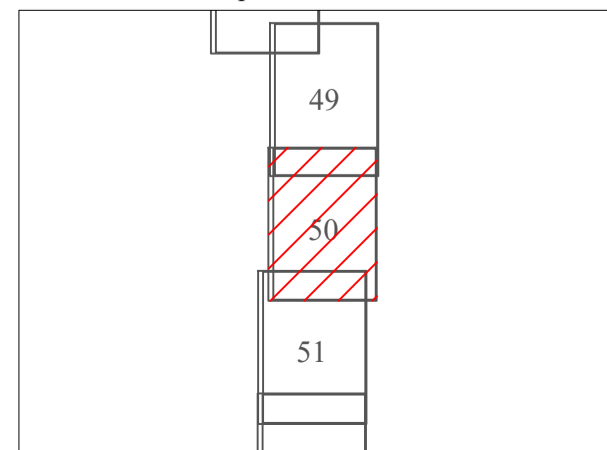
- проектные границы публичного сервитута
- границы земельных участков, в отношении которых испрашивается публичный сервитут
- границы кадастровых кварталов, в отношении которых испрашивается публичный сервитут
- проектное местоположение инженерного сооружения
- установленные границы муниципального образования (район, округ, город)
- установленные границы муниципального образования (сельсовет)
- установленные границы населенного пункта

- 1 - характеристическая точка проектных границ публичного сервитута
- 00:00:000000 - обозначение номера кадастровых кварталов, в отношении которых испрашивается публичный сервитут
- 00:00:000000:00 - обозначение кадастрового номера земельных участков, в отношении которых испрашивается публичный сервитут
- Республика Хакасия - обозначение субъекта
- Орджоникидзевский район - обозначение муниципального образования
- Устинкинский сельсовет - обозначение муниципального образования (сельсовет)
- Село Ши́ра - обозначение населенного пункта




Подпись _____ Уколкин И.В. Дата «09» октября 2024 г.
 Место для отиска печати (при наличии) лица, составившего описание местоположения границ объекта

Схема расположения листов



Линия совмещения с листом 50



Республика Хакасия
 Боградский район
 Боградский сельсовет
 19:07:010904

Линия совмещения с листом 52

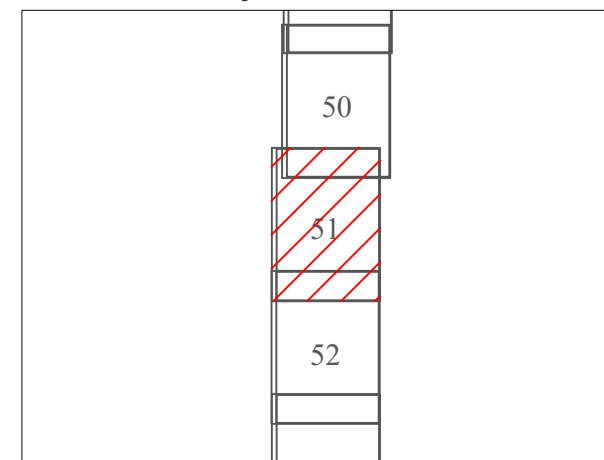
Масштаб 1:5000

Используемые условные знаки и обозначения:

- проектные границы публичного сервитута
- границы земельных участков, в отношении которых испрашивается публичный сервитут
- границы кадастровых кварталов, в отношении которых испрашивается публичный сервитут
- проектное местоположение инженерного сооружения
- установленные границы муниципального образования (район, округ, город)
- установленные границы муниципального образования (сельсовет)
- установленные границы населенного пункта

- 1 - характеристическая точка проектных границ публичного сервитута
- 00:00:000000 - обозначение номера кадастровых кварталов, в отношении которых испрашивается публичный сервитут
- 00:00:000000:00 - обозначение кадастрового номера земельных участков, в отношении которых испрашивается публичный сервитут
- Республика Хакасия - обозначение субъекта
- Орджоникидзевский район - обозначение муниципального образования
- Устинкинский сельсовет - обозначение муниципального образования (сельсовет)
- Село Шира - обозначение населенного пункта


Схема расположения листов



Подпись _____ Уколкин И.В. Дата «09» октября 2024 г.
 Место для отиска печати (при наличии) лица, составившего описание местоположения границ объекта



Линия совмещения с листом 51



Республика Хакасия
Боградский район
Боградский сельсовет
19:07:010904

Республика Хакасия
город Сорск
19:10:020601

Масштаб 1:5000

Линия совмещения с листом 53

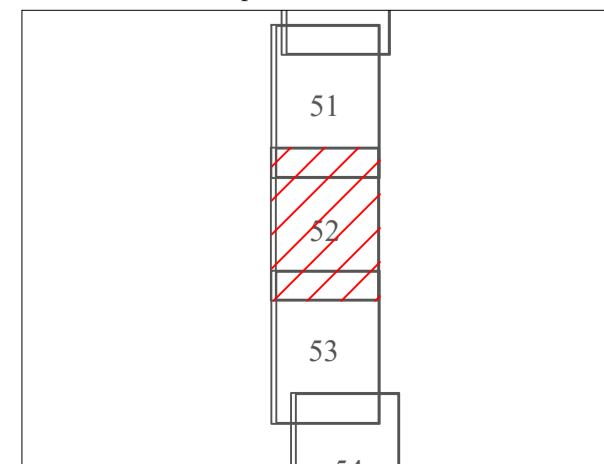
- Используемые условные знаки и обозначения:**
- проектные границы публичного сервитута
 - границы земельных участков, в отношении которых испрашивается публичный сервитут
 - границы кадастровых кварталов, в отношении которых испрашивается публичный сервитут
 - проектное местоположение инженерного сооружения
 - установленные границы муниципального образования (район, округ, город)
 - установленные границы муниципального образования (сельсовет)
 - установленные границы населенного пункта

- 1 - характеристическая точка проектных границ публичного сервитута
- 00:00:000000 - обозначение номера кадастровых кварталов, в отношении которых испрашивается публичный сервитут
- 00:00:000000:00 - обозначение кадастрового номера земельных участков, в отношении которых испрашивается публичный сервитут
- Республика Хакасия - обозначение субъекта
- Орджоникидзевский район - обозначение муниципального образования
- Устинкинский сельсовет - обозначение муниципального образования (сельсовет)
- Село Шира - обозначение населенного пункта




Подпись: Уколкин И.В. Дата «09» октября 2024 г.
Место для отиска печати (при наличии) лица, составившего описание местоположения границ объекта

Схема расположения листов



Линия совмещения с листом 52



Линия совмещения с листом 54

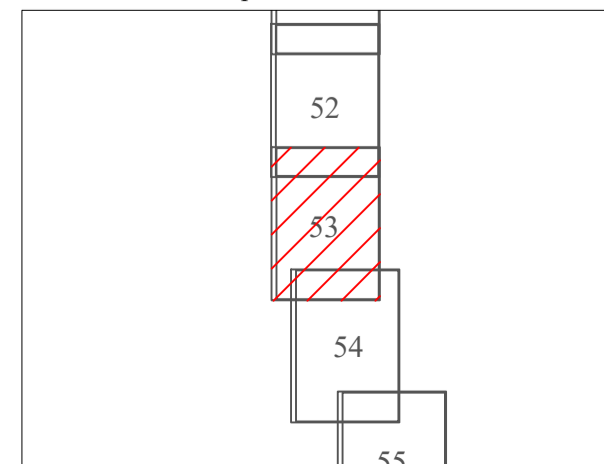
Масштаб 1:5000

Используемые условные знаки и обозначения:

- проектные границы публичного сервитута
- границы земельных участков, в отношении которых испрашивается публичный сервитут
- границы кадастровых кварталов, в отношении которых испрашивается публичный сервитут
- проектное местоположение инженерного сооружения
- установленные границы муниципального образования (район, округ, город)
- установленные границы муниципального образования (сельсовет)
- установленные границы населенного пункта

- 1 - характеристическая точка проектных границ публичного сервитута
- 00:00:000000 - обозначение номера кадастровых кварталов, в отношении которых испрашивается публичный сервитут
- 00:00:000000:00 - обозначение кадастрового номера земельных участков, в отношении которых испрашивается публичный сервитут
- Республика Хакасия - обозначение субъекта
- Орджоникидзевский район - обозначение муниципального образования
- Устинкинский сельсовет - обозначение муниципального образования (сельсовет)
- Село Шира - обозначение населенного пункта

Схема расположения листов



Подпись Уколкин И.В. Дата «09» октября 2024 г.
 Место для отрисовки печати (при наличии) лица, составившего описание местоположения границ объекта

Линия совмещения с листом 54



Республика Хакасия
город Сорск
19:10:020601

Линия совмещения с листом 55

Масштаб 1:5000

Используемые условные знаки и обозначения:

- проектные границы публичного сервитута
- границы земельных участков, в отношении которых испрашивается публичный сервитут
- границы кадастровых кварталов, в отношении которых испрашивается публичный сервитут
- проектное местоположение инженерного сооружения
- установленные границы муниципального образования (район, округ, город)
- установленные границы муниципального образования (сельсовет)
- установленные границы населенного пункта

- 1 - характерная точка проектных границ публичного сервитута
- 00:00:000000 - обозначение номера кадастровых кварталов, в отношении которых испрашивается публичный сервитут
- 00:00:000000:00 - обозначение кадастрового номера земельных участков, в отношении которых испрашивается публичный сервитут
- Республика Хакасия - обозначение субъекта
- Орджоникидзевский район - обозначение муниципального образования
- Устинкинский сельсовет - обозначение муниципального образования (сельсовет)
- Село Шира - обозначение населенного пункта



Подпись Уколкин И.В. Дата «09» октября 2024 г.
Место для отпечатка печати (при наличии) лица, составившего описание местоположения границ объекта

Схема расположения листов





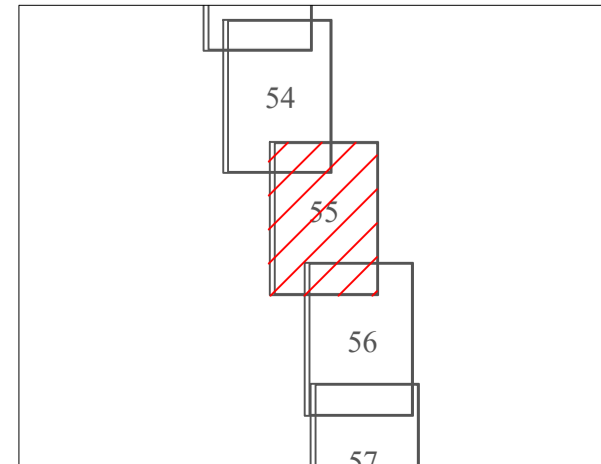
Масштаб 1:5000

Используемые условные знаки и обозначения:

- проектные границы публичного сервитута
- границы земельных участков, в отношении которых испрашивается публичный сервитут
- границы кадастровых кварталов, в отношении которых испрашивается публичный сервитут
- проектное местоположение инженерного сооружения
- установленные границы муниципального образования (район, округ, город)
- установленные границы муниципального образования (сельсовет)
- установленные границы населенного пункта

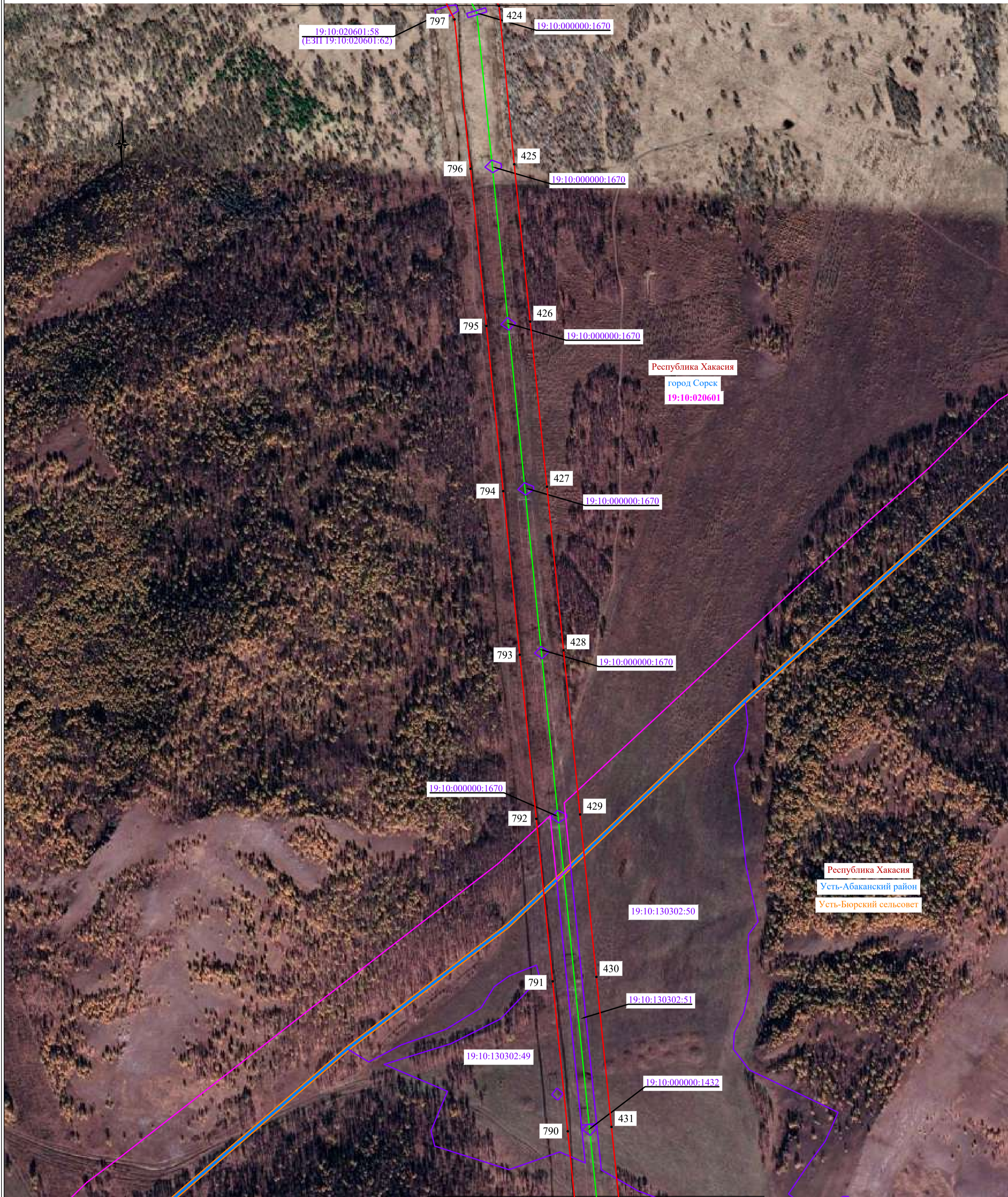
- 1 - характерная точка проектных границ публичного сервитута
- 00:00:000000 - обозначение номера кадастровых кварталов, в отношении которых испрашивается публичный сервитут
- 00:00:000000:00 - обозначение кадастрового номера земельных участков, в отношении которых испрашивается публичный сервитут
- Республика Хакасия - обозначение субъекта
- Орджоникидзевский район - обозначение муниципального образования
- Устинкинский сельсовет - обозначение муниципального образования (сельсовет)
- Село Ши́ра - обозначение населенного пункта

Схема расположения листов



Подпись: Уколкин И.В. Дата «09» октября 2024 г.
 Место для отиска печати (при наличии) лица, составившего описание местоположения границ объекта

Линия совмещения с листом 55



Масштаб 1:5000

Линия совмещения с листом 57

Используемые условные знаки и обозначения:

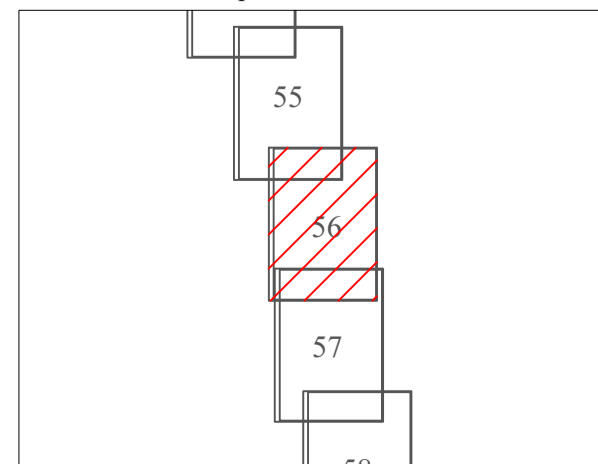
- проектные границы публичного сервитута
- границы земельных участков, в отношении которых испрашивается публичный сервитут
- границы кадастровых кварталов, в отношении которых испрашивается публичный сервитут
- проектное местоположение инженерного сооружения
- установленные границы муниципального образования (район, округ, город)
- установленные границы муниципального образования (сельсовет)
- установленные границы населенного пункта

- 1 - характерная точка проектных границ публичного сервитута
- 00:00:000000 - обозначение номера кадастровых кварталов, в отношении которых испрашивается публичный сервитут
- 00:00:000000:00 - обозначение кадастрового номера земельных участков, в отношении которых испрашивается публичный сервитут
- Республика Хакасия - обозначение субъекта
- Орджоникидзевский район - обозначение муниципального образования
- Устинкинский сельсовет - обозначение муниципального образования (сельсовет)
- Село Шира - обозначение населенного пункта

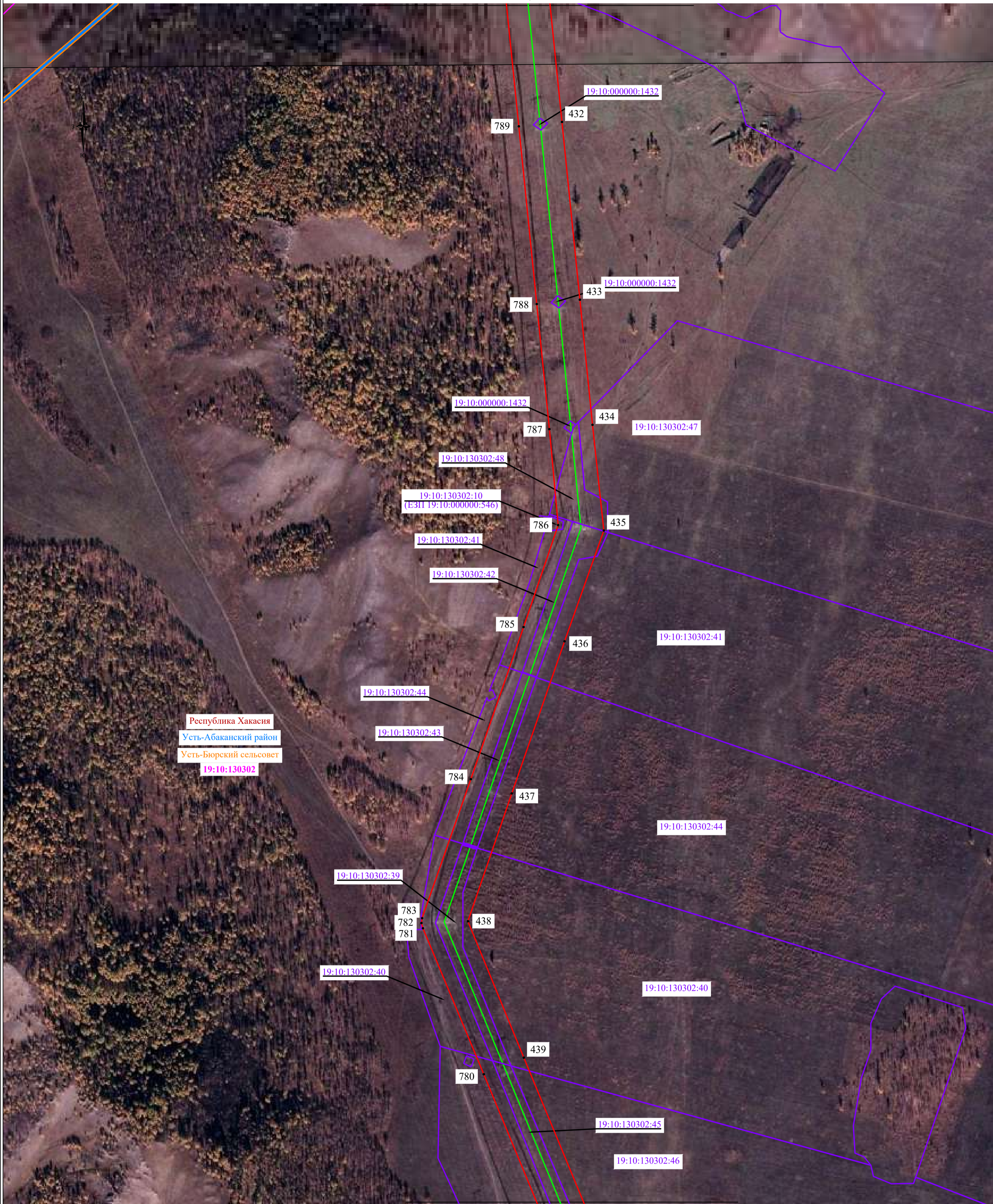


Подпись: Уколкин И.В. Дата «09» октября 2024 г.
 Место для отписки печати (при наличии) лица, составившего описание местоположения границ объекта

Схема расположения листов



Линия совмещения с листом 56



Республика Хакасия
 Усть-Абаканский район
 Усть-Бюрский сельсовет
 19:10:130302

Масштаб 1:5000

Линия совмещения с листом 58

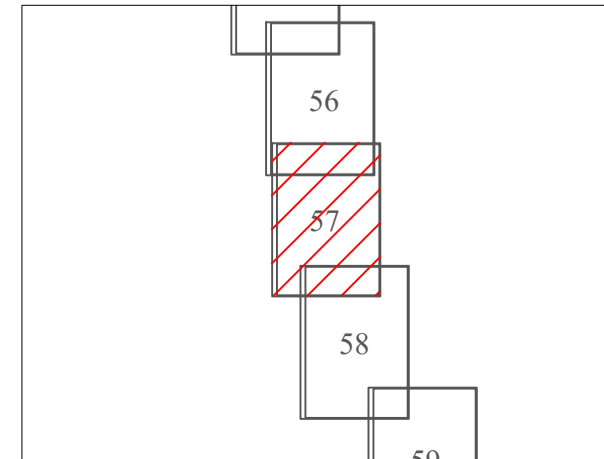
- Используемые условные знаки и обозначения:**
- проектные границы публичного сервитута
 - границы земельных участков, в отношении которых испрашивается публичный сервитут
 - границы кадастровых кварталов, в отношении которых испрашивается публичный сервитут
 - проектное местоположение инженерного сооружения
 - установленные границы муниципального образования (район, округ, город)
 - установленные границы муниципального образования (сельсовет)
 - установленные границы населенного пункта

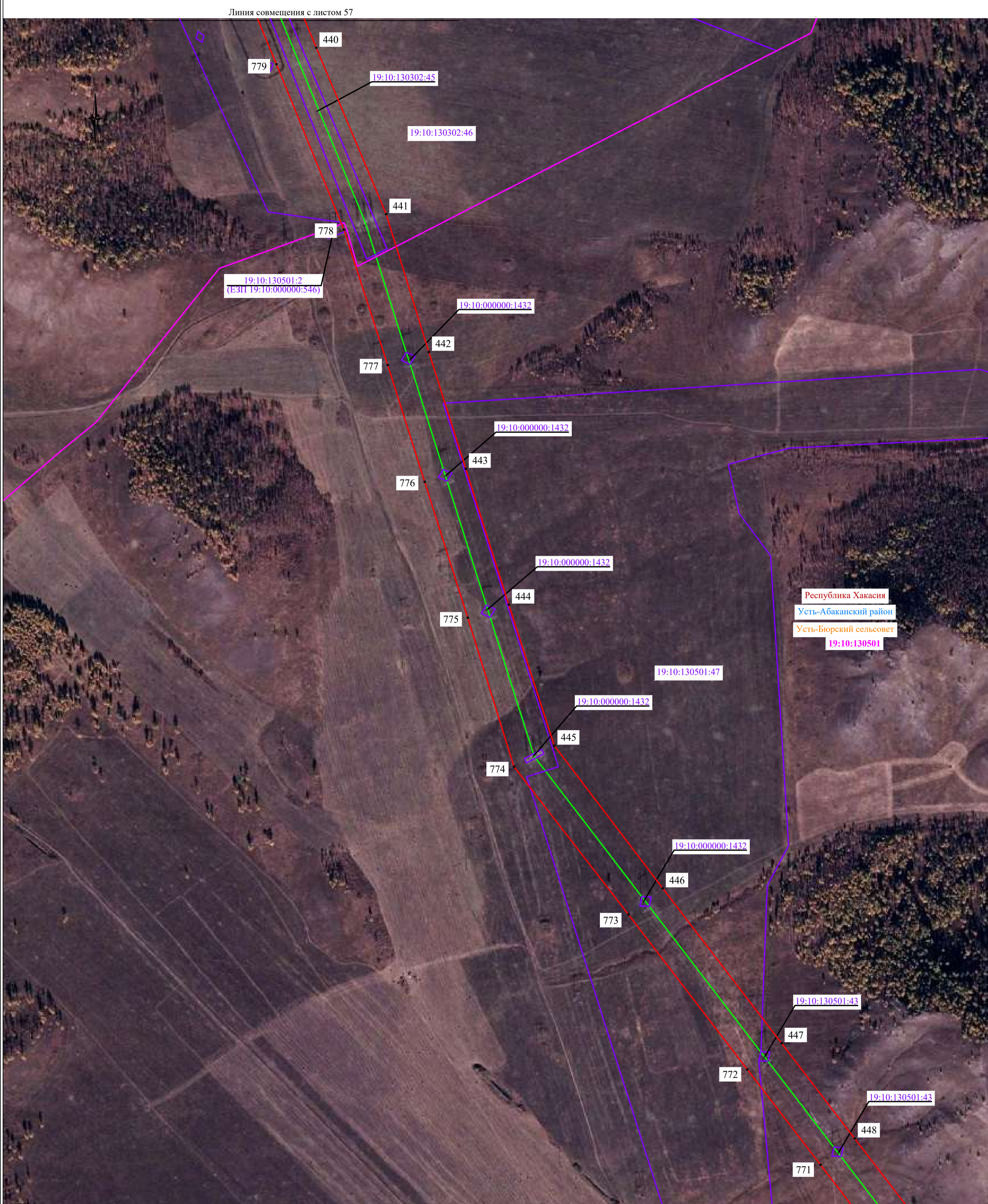
- 1 - характерная точка проектных границ публичного сервитута
- 00:00:000000 - обозначение номера кадастровых кварталов, в отношении которых испрашивается публичный сервитут
- 00:00:000000:00 - обозначение кадастрового номера земельных участков, в отношении которых испрашивается публичный сервитут
- Республика Хакасия - обозначение субъекта
- Орджоникидзевский район - обозначение муниципального образования
- Устинкинский сельсовет - обозначение муниципального образования (сельсовет)
- Село Шира - обозначение населенного пункта



Подпись _____ Уколкин И.В. Дата «09» октября 2024 г.
 Место для отиска печати (при наличии) лица, составившего описание местоположения границ объекта

Схема расположения листов





Масштаб 1:5000

Используемые условные знаки и обозначения:

- проектные границы публичного сервитута
- границы земельных участков, в отношении которых испрашивается публичный сервитут
- границы кадастровых кварталов, в отношении которых испрашивается публичный сервитут
- проектное местоположение инженерного сооружения
- установленные границы муниципального образования (район, округ, город)
- установленные границы муниципального образования (сельсовет)
- установленные границы населенного пункта

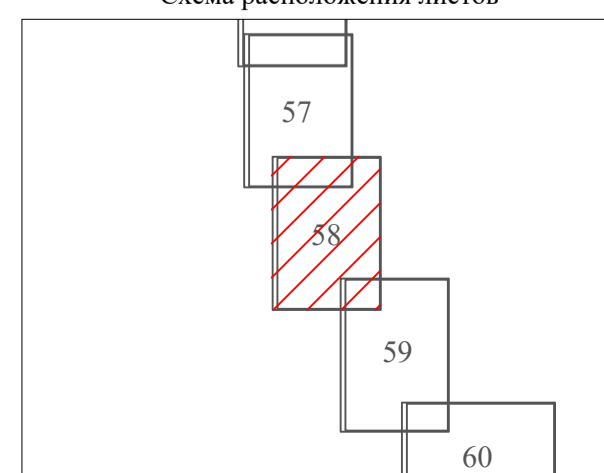
- 1 - характеристическая точка проектных границ публичного сервитута
- 00:00:000000 - обозначение номера кадастровых кварталов, в отношении которых испрашивается публичный сервитут
- 00:00:000000:00 - обозначение кадастрового номера земельных участков, в отношении которых испрашивается публичный сервитут
- Республика Хакасия - обозначение субъекта
- Орджоникидзевский район - обозначение муниципального образования
- Устинкинский сельсовет - обозначение муниципального образования (сельсовет)
- Село Шира - обозначение населенного пункта

Подпись

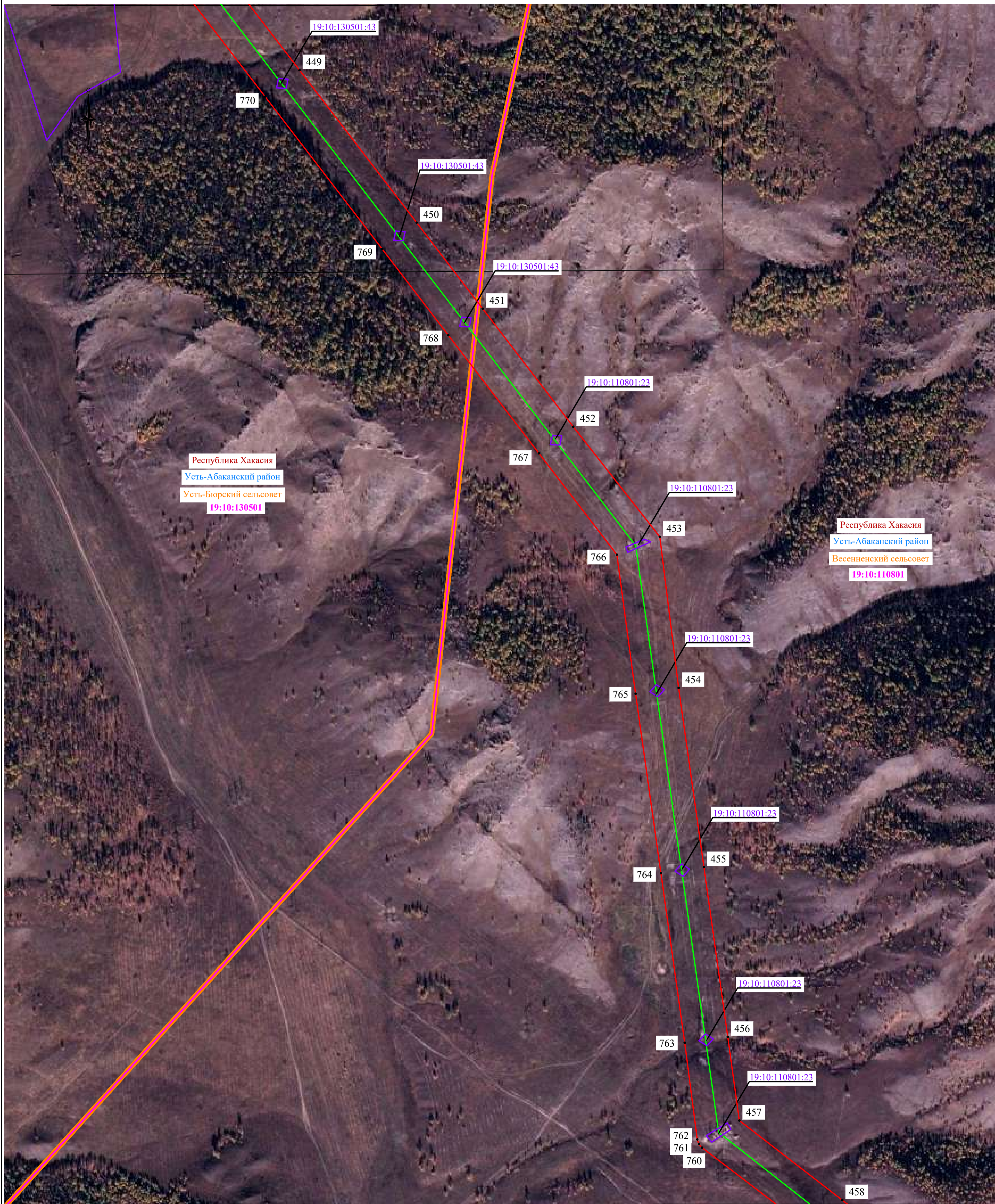
 Уколкин И.В. Дата «09» октября 2024 г.
 Место для отиска печати (при наличии) лица, составившего описание местоположения границ объекта

Линия совмещения с листом 59

Схема расположения листов



Линия совмещения с листом 58



Линия совмещения с листом 60

Масштаб 1:5000

Используемые условные знаки и обозначения:

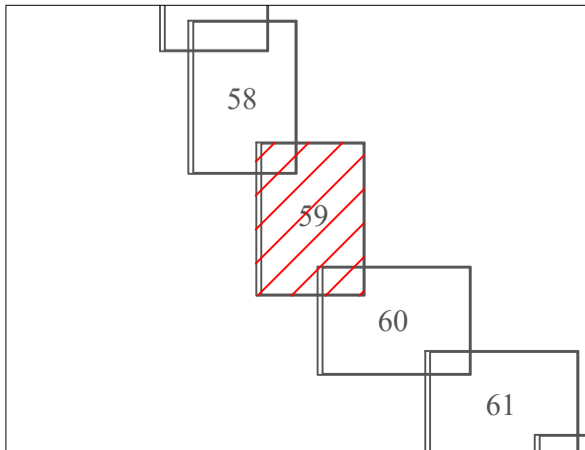
- проектные границы публичного сервитута
- границы земельных участков, в отношении которых испрашивается публичный сервитут
- границы кадастровых кварталов, в отношении которых испрашивается публичный сервитут
- проектное местоположение инженерного сооружения
- установленные границы муниципального образования (район, округ, город)
- установленные границы муниципального образования (сельсовет)
- установленные границы населенного пункта

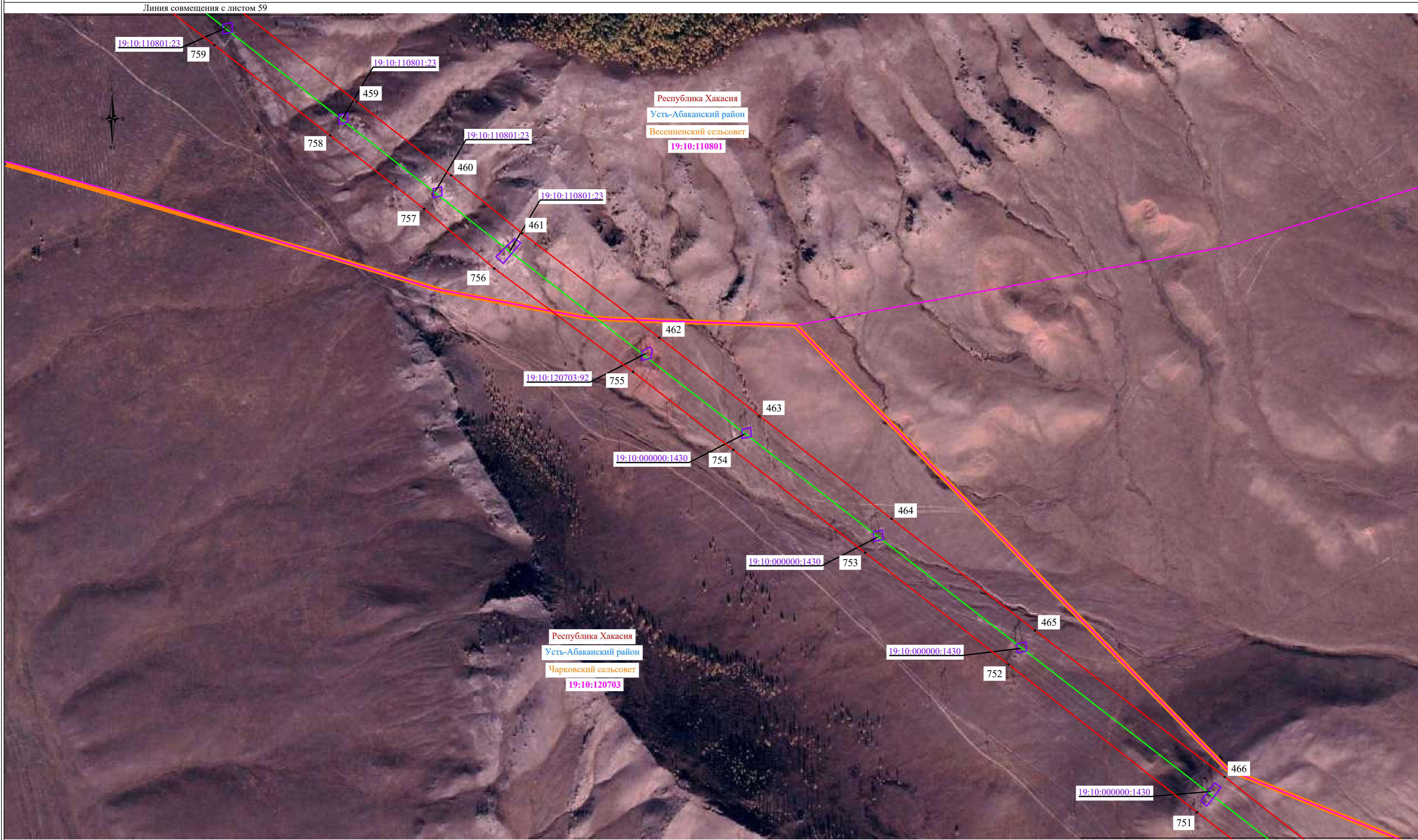
- 1 - характеристическая точка проектных границ публичного сервитута
- 00:00:000000 - обозначение номера кадастровых кварталов, в отношении которых испрашивается публичный сервитут
- 00:00:000000:00 - обозначение кадастрового номера земельных участков, в отношении которых испрашивается публичный сервитут
- Республика Хакасия - обозначение субъекта
- Орджоникидзевский район - обозначение муниципального образования
- Устинкинский сельсовет - обозначение муниципального образования (сельсовет)
- Село Шира - обозначение населенного пункта



Подпись: Уколкин И.В. Дата «09» октября 2024 г.
 Место для отпечатка печати (при наличии) лица, составившего описание местоположения границ объекта

Схема расположения листов





Линия совмещения с листом 59

Линия совмещения с листом 61

Схема расположения листов

Масштаб 1:5000

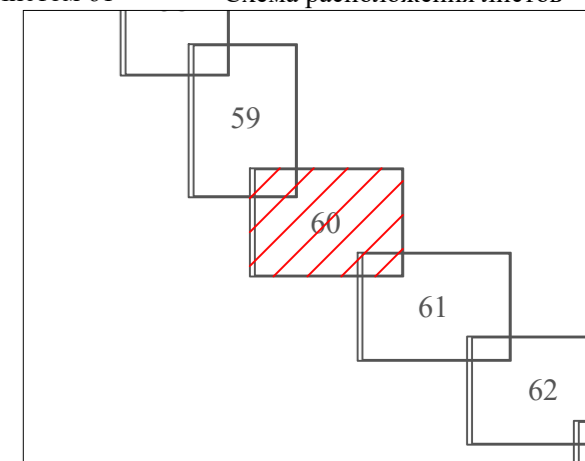
Используемые условные знаки и обозначения:

- проектные границы публичного сервитута
- границы земельных участков, в отношении которых испрашивается публичный сервитут
- границы кадастровых кварталов, в отношении которых испрашивается публичный сервитут
- проектное местоположение инженерного сооружения
- установленные границы муниципального образования (район, округ, город)
- установленные границы муниципального образования (сельсовет)
- установленные границы населенного пункта

- 1 - характеристическая точка проектных границ публичного сервитута
- 00:00:000000 - обозначение номера кадастровых кварталов, в отношении которых испрашивается публичный сервитут
- 00:00:000000:00 - обозначение кадастрового номера земельных участков, в отношении которых испрашивается публичный сервитут
- Республика Хакасия - обозначение субъекта
- Орджоникидзевский район - обозначение муниципального образования
- Устинкинский сельсовет - обозначение муниципального образования (сельсовет)
- Село Шира - обозначение населенного пункта



Подпись: Уколкин И.В. Дата «09» октября 2024 г.
 Место для оттиска печати (при наличии) лица, составившего описание местоположения границ объекта





Линия совмещения с листом 60

Республика Хакасия
Усть-Абаканский район
Весенненский сельсовет

Республика Хакасия
Усть-Абаканский район
Чарковский сельсовет
19:10:120703

19:10:000000:1430

Линия совмещения с листом 62

Масштаб 1:5000

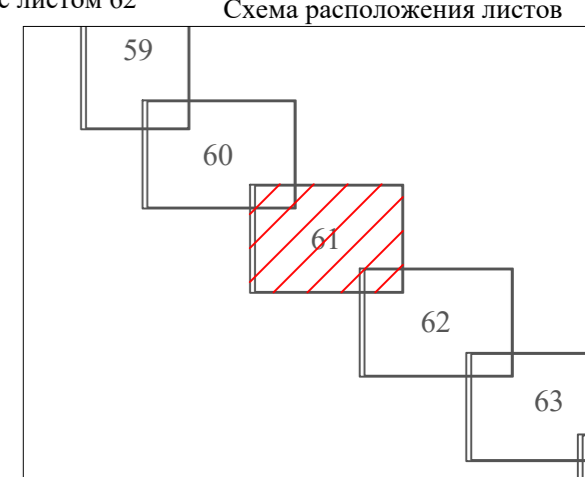
Используемые условные знаки и обозначения:

- проектные границы публичного сервитута
- границы земельных участков, в отношении которых испрашивается публичный сервитут
- границы кадастровых кварталов, в отношении которых испрашивается публичный сервитут
- проектное местоположение инженерного сооружения
- установленные границы муниципального образования (район, округ, город)
- установленные границы муниципального образования (сельсовет)
- установленные границы населенного пункта

- 1 - характерная точка проектных границ публичного сервитута
- 00:00:000000 - обозначение номера кадастровых кварталов, в отношении которых испрашивается публичный сервитут
- 00:00:000000:00 - обозначение кадастрового номера земельных участков, в отношении которых испрашивается публичный сервитут
- Республика Хакасия - обозначение субъекта
- Орджоникидзевский район - обозначение муниципального образования
- Устинкинский сельсовет - обозначение муниципального образования (сельсовет)
- Село Шира - обозначение населенного пункта



Подпись Уколкин И.В. Дата «09» октября 2024 г.
Место для отиска печати (при наличии) лица, составившего описание местоположения границ объекта



Линия совмещения с листом 61



Республика Хакасия
Усть-Абаканский район
Чарковский сельсовет
19:10:120703

19:10:120704

19:10:000000:1430

19:10:000000:1430

19:10:000000:1430

19:10:000000:1430

Линия совмещения с листом 63

Масштаб 1:5000

Используемые условные знаки и обозначения:

- проектные границы публичного сервитута
- границы земельных участков, в отношении которых испрашивается публичный сервитут
- границы кадастровых кварталов, в отношении которых испрашивается публичный сервитут
- проектное местоположение инженерного сооружения
- установленные границы муниципального образования (район, округ, город)
- установленные границы муниципального образования (сельсовет)
- установленные границы населенного пункта

• 1

00:00:000000

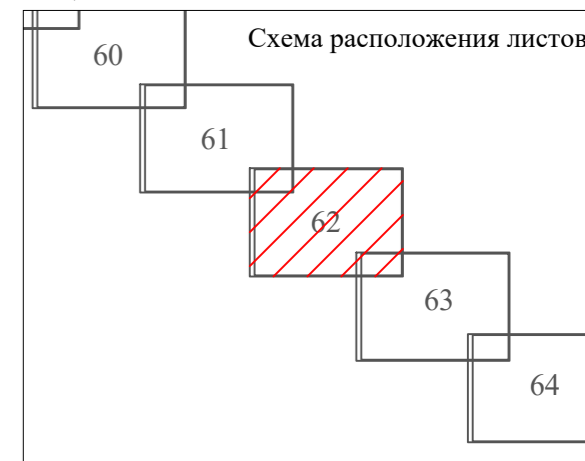
00:00:000000:00

Республика Хакасия
Орджоникидзевский район
Устинкинский сельсовет
Село Шира

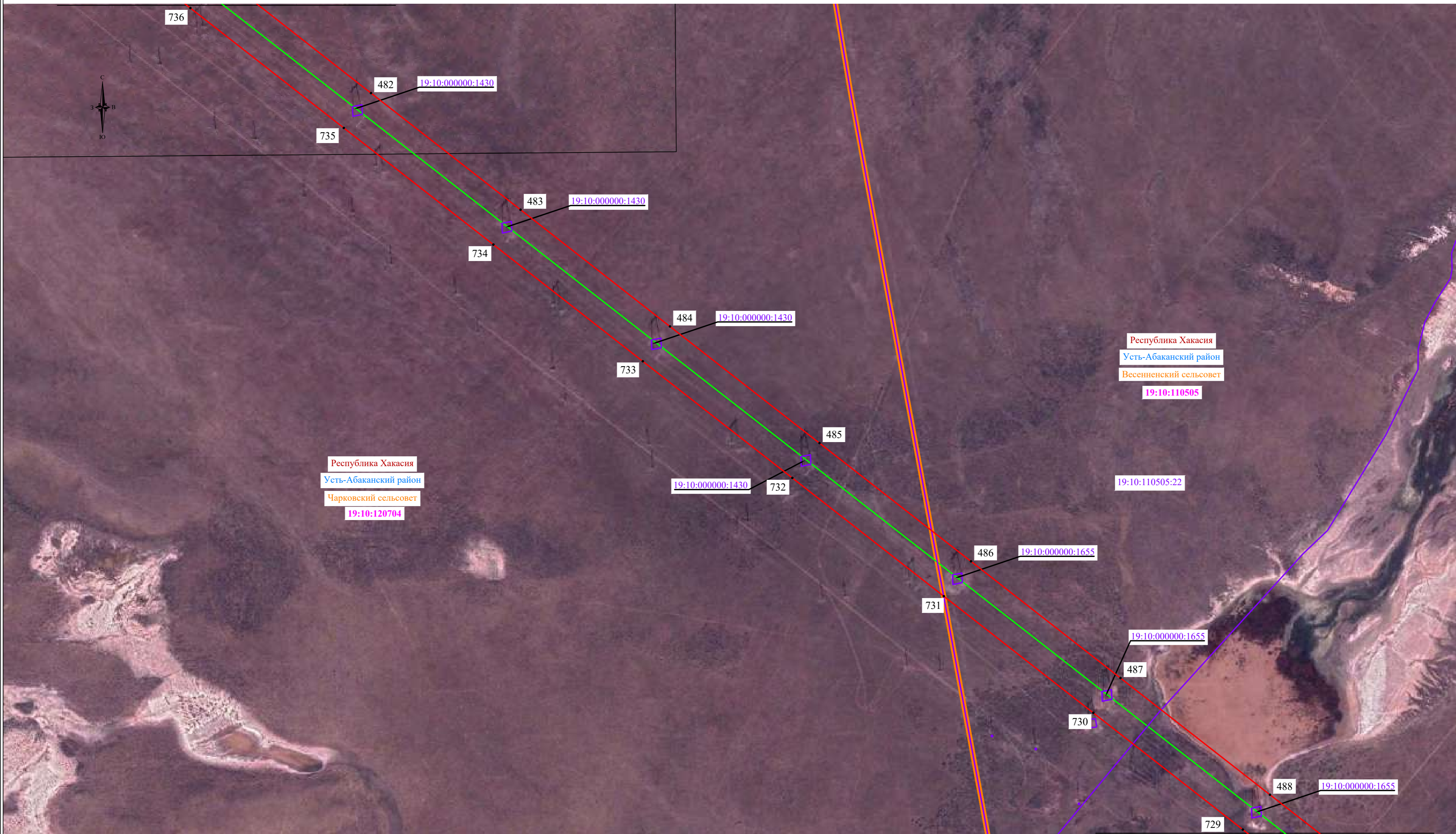
- характерная точка проектных границ публичного сервитута
- обозначение номера кадастровых кварталов, в отношении которых испрашивается публичный сервитут
- обозначение кадастрового номера земельных участков, в отношении которых испрашивается публичный сервитут
- обозначение субъекта
- обозначение муниципального образования
- обозначение муниципального образования (сельсовет)
- обозначение населенного пункта



Подпись _____ Уколкин И.В. Дата «09» октября 2024 г.
Место для оттиска печати (при наличии) лица, составившего описание местоположения границ объекта



Линия совмещения с листом 62



Линия совмещения с листом 64

Масштаб 1:5000

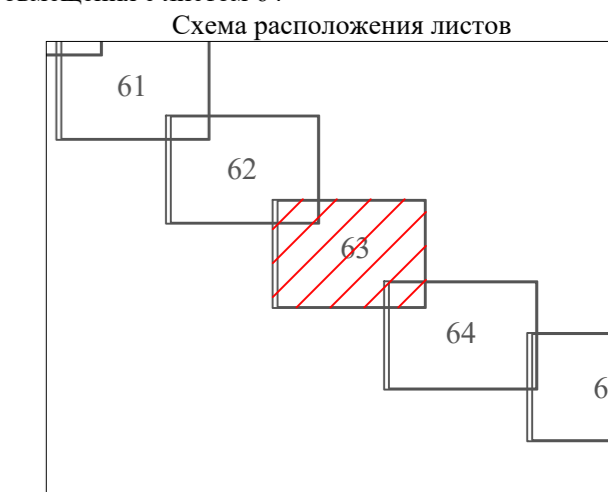
Используемые условные знаки и обозначения:

- проектные границы публичного сервитута
- границы земельных участков, в отношении которых испрашивается публичный сервитут
- границы кадастровых кварталов, в отношении которых испрашивается публичный сервитут
- проектное местоположение инженерного сооружения
- установленные границы муниципального образования (район, округ, город)
- установленные границы муниципального образования (сельсовет)
- установленные границы населенного пункта

- 1 - характерная точка проектных границ публичного сервитута
- 00:00:000000 - обозначение номера кадастровых кварталов, в отношении которых испрашивается публичный сервитут
- 00:00:000000:00 - обозначение кадастрового номера земельных участков, в отношении которых испрашивается публичный сервитут
- Республика Хакасия - обозначение субъекта
- Орджоникидзевский район - обозначение муниципального образования
- Устинкинский сельсовет - обозначение муниципального образования (сельсовет)
- Село Шира - обозначение населенного пункта



Подпись Уколкин И.В. Дата «09» октября 2024 г.
 Место для отиска печати (при наличии) лица, составившего описание местоположения границ объекта



Линия совмещения с листом 63



Линия совмещения с листом 65

Масштаб 1:5000

Используемые условные знаки и обозначения:

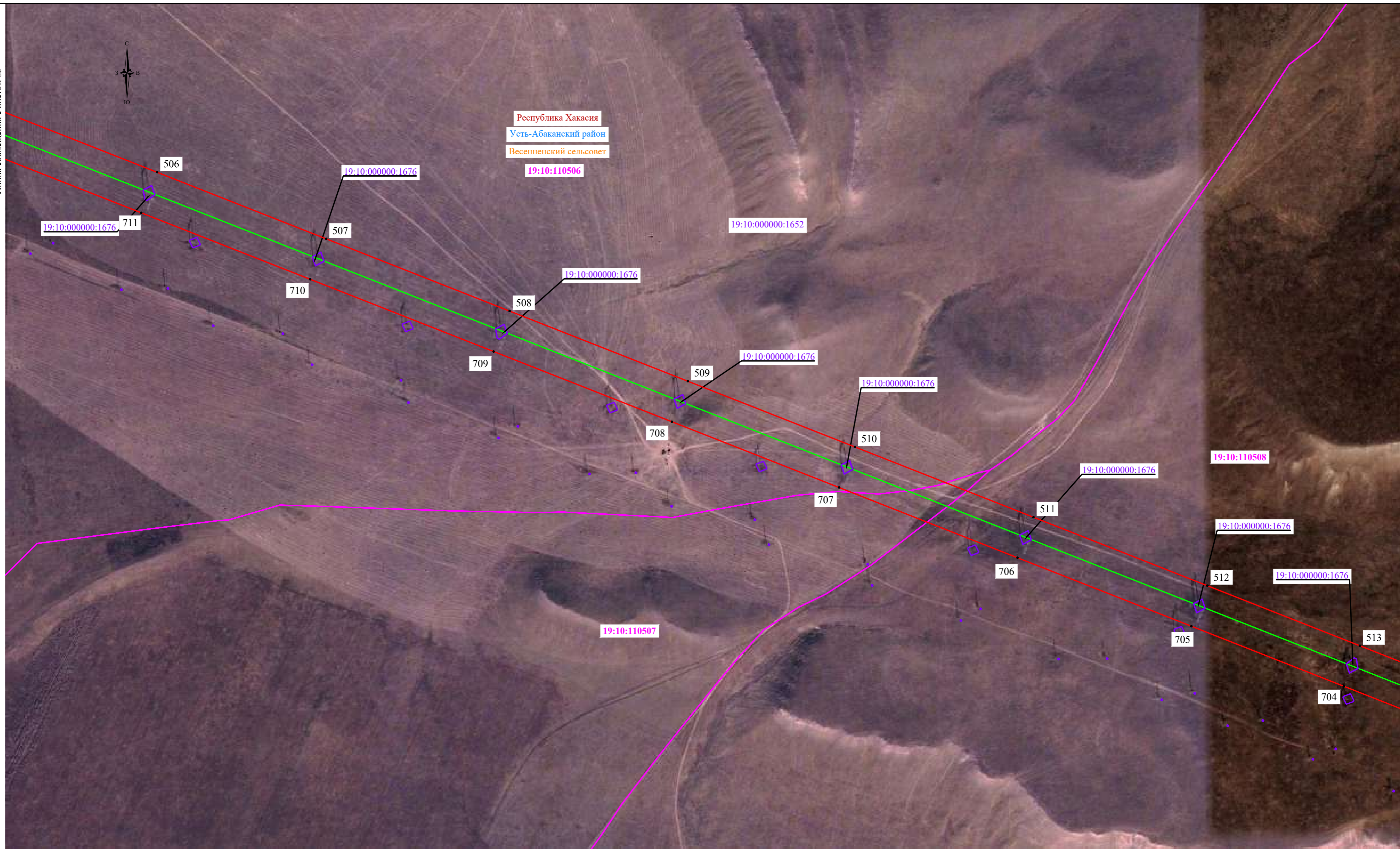
- проектные границы публичного сервитута
- границы земельных участков, в отношении которых испрашивается публичный сервитут
- границы кадастровых кварталов, в отношении которых испрашивается публичный сервитут
- проектное местоположение инженерного сооружения
- установленные границы муниципального образования (район, округ, город)
- установленные границы муниципального образования (сельсовет)
- установленные границы населенного пункта

- 1 - характеристическая точка проектных границ публичного сервитута
- 00:00:000000 - обозначение номера кадастровых кварталов, в отношении которых испрашивается публичный сервитут
- 00:00:000000:00 - обозначение кадастрового номера земельных участков, в отношении которых испрашивается публичный сервитут
- Республика Хакасия - обозначение субъекта
- Орджоникидзевский район - обозначение муниципального образования
- Устинкинский сельсовет - обозначение муниципального образования (сельсовет)
- Село Шира - обозначение населенного пункта

Подпись  Уколкин И.В. Дата «09» октября 2024 г.
 Место для отрисовки печати (при наличии) лица, составившего описание местоположения границ объекта



Линия совмещения с листом 65



Линия совмещения с листом 67

Масштаб 1:5000

Используемые условные знаки и обозначения:

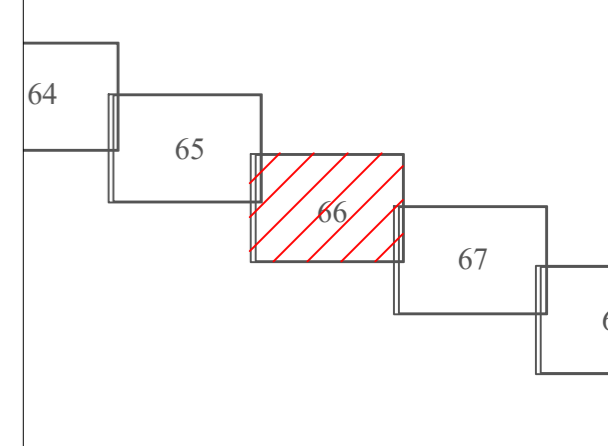
- проектные границы публичного сервитута
- границы земельных участков, в отношении которых испрашивается публичный сервитут
- границы кадастровых кварталов, в отношении которых испрашивается публичный сервитут
- проектное местоположение инженерного сооружения
- установленные границы муниципального образования (район, округ, город)
- установленные границы муниципального образования (сельсовет)
- установленные границы населенного пункта

- 1 - характеристическая точка проектных границ публичного сервитута
- 00:00:000000 - обозначение номера кадастровых кварталов, в отношении которых испрашивается публичный сервитут
- 00:00:000000:00 - обозначение кадастрового номера земельных участков, в отношении которых испрашивается публичный сервитут
- Республика Хакасия - обозначение субъекта
- Орджоникидзевский район - обозначение муниципального образования
- Устинкинский сельсовет - обозначение муниципального образования (сельсовет)
- Село Шира - обозначение населенного пункта

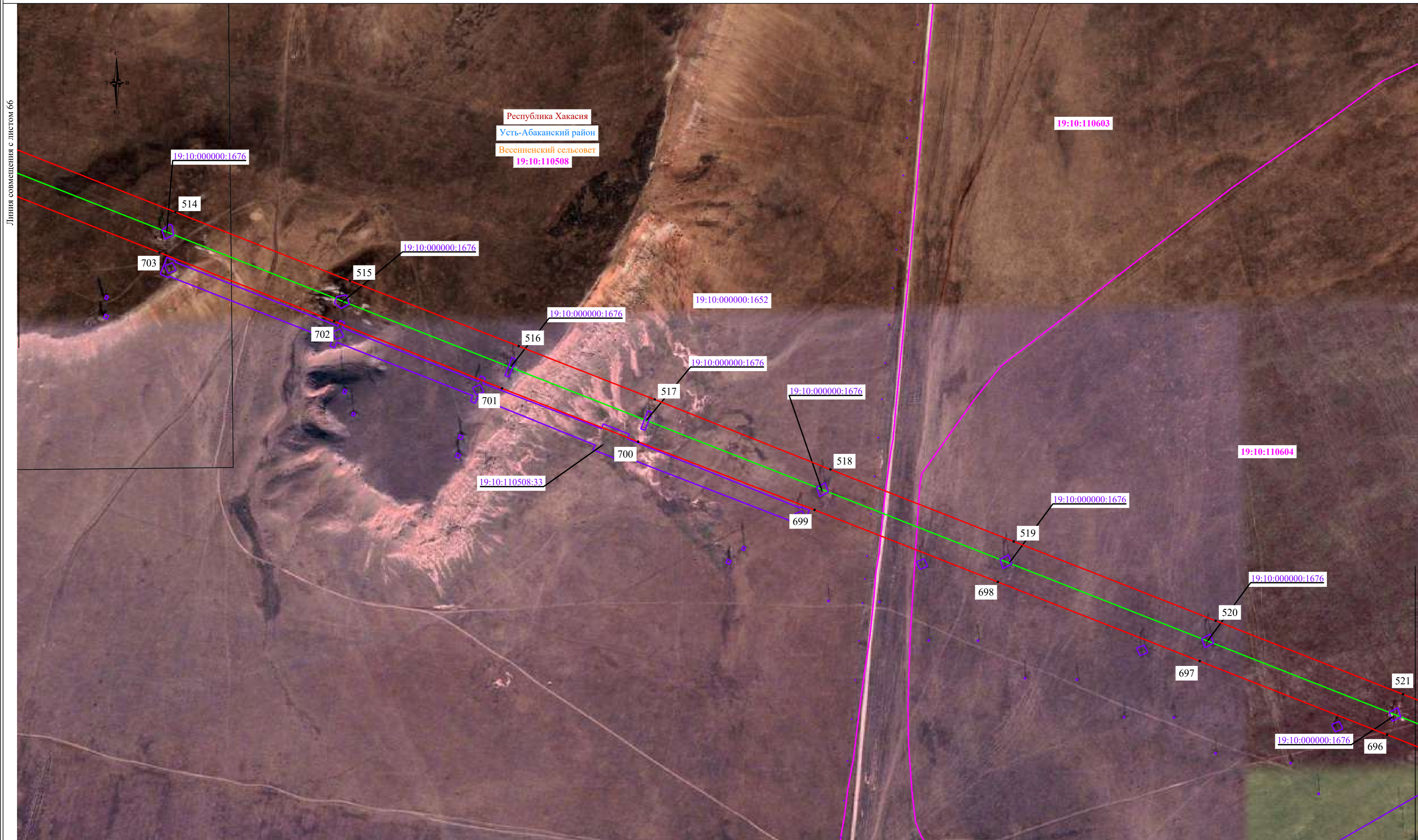


Подпись Уколкин И.В. Дата «09» октября 2024 г.
 Место для отиска печати (при наличии) лица, составившего описание местоположения границ объектов

Схема расположения листов



Линия совмещения с листом 66



Линия совмещения с листом 68

Масштаб 1:5000

Используемые условные знаки и обозначения:

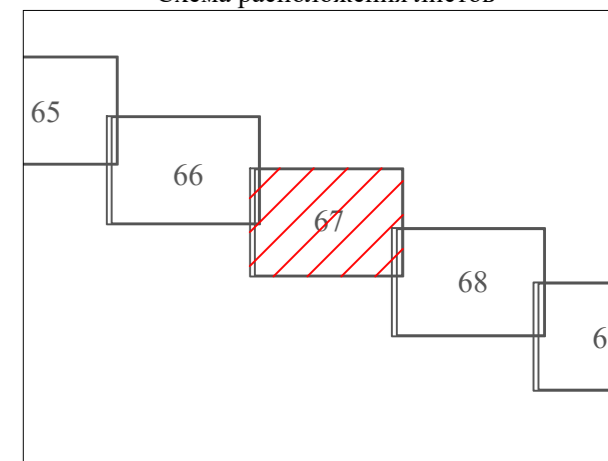
- проектные границы публичного сервитута
- границы земельных участков, в отношении которых испрашивается публичный сервитут
- границы кадастровых кварталов, в отношении которых испрашивается публичный сервитут
- проектное местоположение инженерного сооружения
- установленные границы муниципального образования (район, округ, город)
- установленные границы муниципального образования (сельсовет)
- установленные границы населенного пункта

- характеристическая точка проектных границ публичного сервитута
- 00:00:000000 - обозначение номера кадастровых кварталов, в отношении которых испрашивается публичный сервитут
- 00:00:000000:00 - обозначение кадастрового номера земельных участков, в отношении которых испрашивается публичный сервитут
- Республика Хакасия - обозначение субъекта
- Орджоникидзевский район - обозначение муниципального образования
- Устинкинский сельсовет - обозначение муниципального образования (сельсовет)
- Село Шира - обозначение населенного пункта



Подпись: Уколкин И.В. Дата «09» октября 2024 г.
 Место для отиска печати (при наличии) лица, составившего описание местоположения границ объекта

Схема расположения листов



Линия совмещения с листом 67



Линия совмещения с листом 69

Масштаб 1:5000

Используемые условные знаки и обозначения:

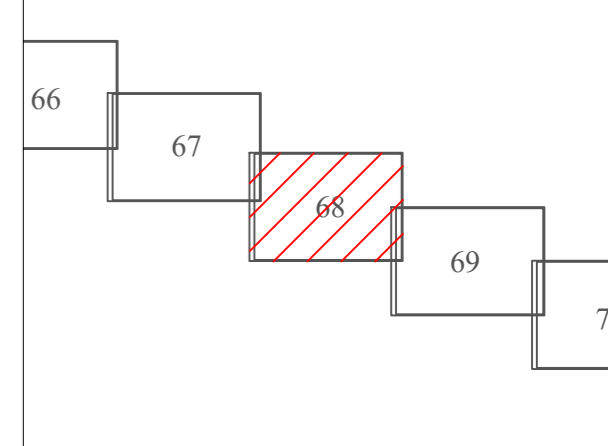
- проектные границы публичного сервитута
- границы земельных участков, в отношении которых испрашивается публичный сервитут
- границы кадастровых кварталов, в отношении которых испрашивается публичный сервитут
- проектное местоположение инженерного сооружения
- установленные границы муниципального образования (район, округ, город)
- установленные границы муниципального образования (сельсовет)
- установленные границы населенного пункта

- 1 - характерная точка проектных границ публичного сервитута
- 00:00:000000 - обозначение номера кадастровых кварталов, в отношении которых испрашивается публичный сервитут
- 00:00:000000:00 - обозначение кадастрового номера земельных участков, в отношении которых испрашивается публичный сервитут
- Республика Хакасия - обозначение субъекта
- Орджоникидзевский район - обозначение муниципального образования
- Устинкинский сельсовет - обозначение муниципального образования (сельсовет)
- Село Шира - обозначение населенного пункта



Подпись Уколкин И.В. Дата «09» октября 2024 г.
 Место для отиска печати (при наличии) лица, составившего описание местоположения границ объекта

Схема расположения листов



Линия совмещения с листом 68



Линия совмещения с листом 70

Республика Хакасия
Усть-Абаканский район
Весенненский сельсовет
19:10:110605

Масштаб 1:5000

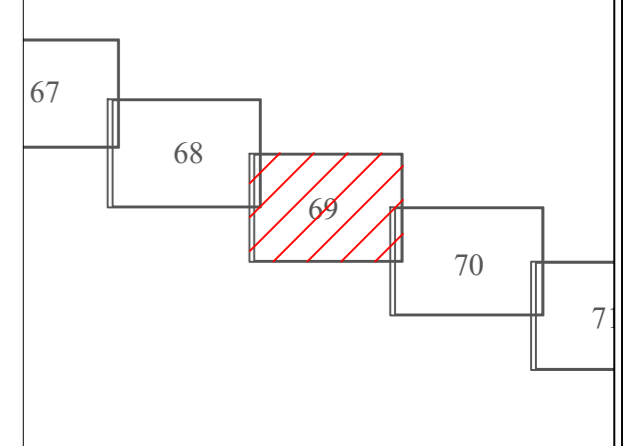
Используемые условные знаки и обозначения:

- проектные границы публичного сервитута
- границы земельных участков, в отношении которых испрашивается публичный сервитут
- границы кадастровых кварталов, в отношении которых испрашивается публичный сервитут
- проектное местоположение инженерного сооружения
- установленные границы муниципального образования (район, округ, город)
- установленные границы муниципального образования (сельсовет)
- установленные границы населенного пункта

- 1 - характерная точка проектных границ публичного сервитута
- 00:00:000000 - обозначение номера кадастровых кварталов, в отношении которых испрашивается публичный сервитут
- 00:00:000000:00 - обозначение кадастрового номера земельных участков, в отношении которых испрашивается публичный сервитут
- Республика Хакасия - обозначение субъекта
- Орджоникидзевский район - обозначение муниципального образования
- Устинкинский сельсовет - обозначение муниципального образования (сельсовет)
- Село Шира - обозначение населенного пункта

Подпись  Уколкин И.В. Дата «09» октября 2024 г.
Место для оттиска печати (при наличии) лица, составившего описание местоположения границ объекта

Схема расположения листов



Линия совмещения с листом 69



Линия совмещения с листом 71

Схема расположения листов

Масштаб 1:5000

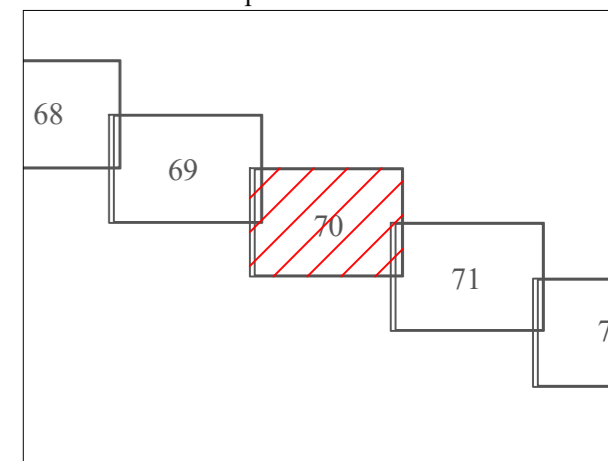
Используемые условные знаки и обозначения:

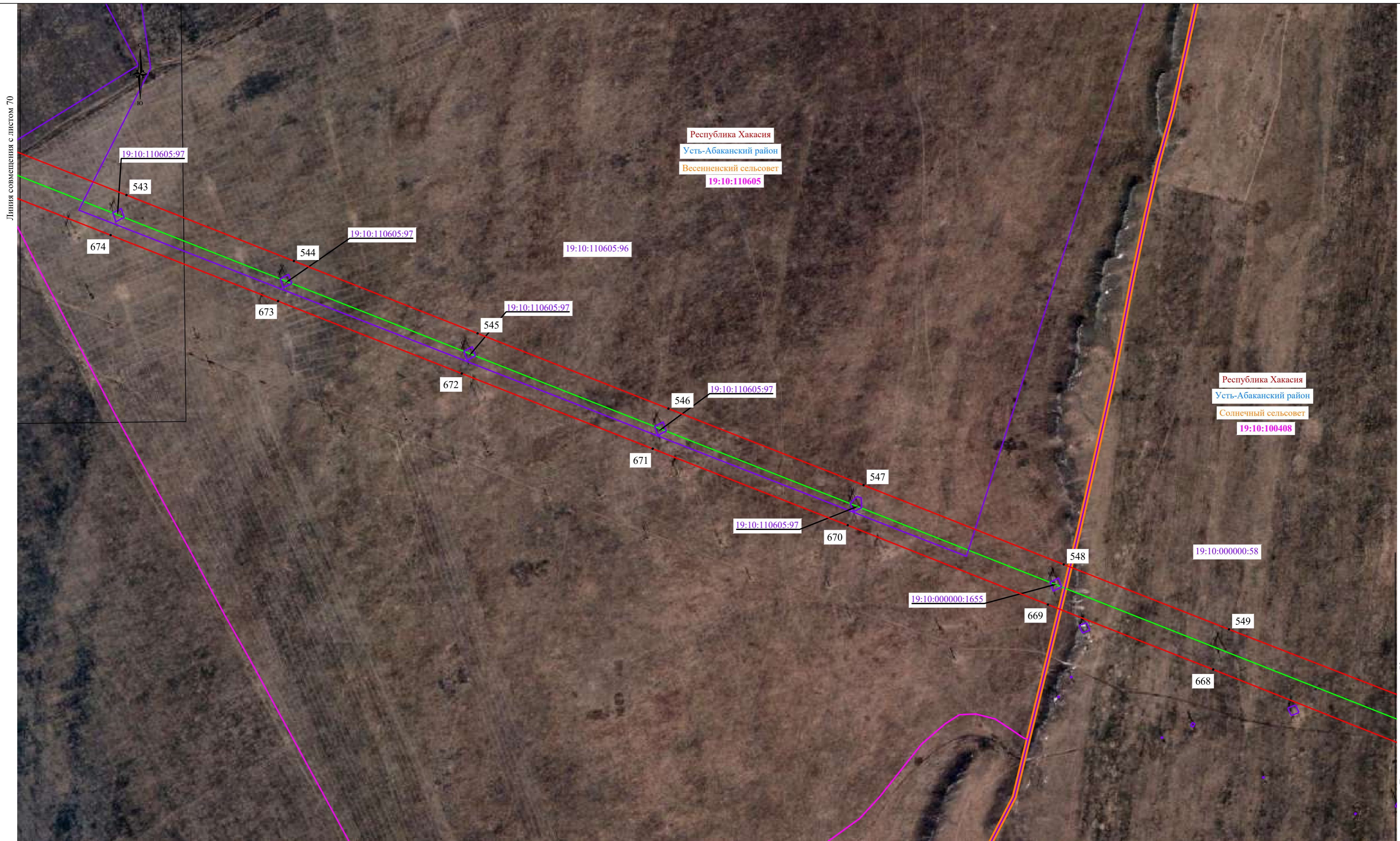
- проектные границы публичного сервитута
- границы земельных участков, в отношении которых испрашивается публичный сервитут
- границы кадастровых кварталов, в отношении которых испрашивается публичный сервитут
- проектное местоположение инженерного сооружения
- установленные границы муниципального образования (район, округ, город)
- установленные границы муниципального образования (сельсовет)
- установленные границы населенного пункта

- 1 - характерная точка проектных границ публичного сервитута
- 00:00:000000 - обозначение номера кадастровых кварталов, в отношении которых испрашивается публичный сервитут
- 00:00:000000:00 - обозначение кадастрового номера земельных участков, в отношении которых испрашивается публичный сервитут
- Республика Хакасия - обозначение субъекта
- Орджоникидзевский район - обозначение муниципального образования
- Устинкинский сельсовет - обозначение муниципального образования (сельсовет)
- Село Шира - обозначение населенного пункта



Подпись: Уюлжин И.В. Дата «09» октября 2024 г.
 Место для отрисовки печати (при наличии) лица, составившего описание местоположения границ объекта





Линия совмещения с листом 70

Линия совмещения с листом 72

Масштаб 1:5000

Используемые условные знаки и обозначения:

- проектные границы публичного сервитута
- границы земельных участков, в отношении которых испрашивается публичный сервитут
- границы кадастровых кварталов, в отношении которых испрашивается публичный сервитут
- проектное местоположение инженерного сооружения
- установленные границы муниципального образования (район, округ, город)
- установленные границы муниципального образования (сельсовет)
- установленные границы населенного пункта

- 1 - характерная точка проектных границ публичного сервитута
- 00:00:000000 - обозначение номера кадастровых кварталов, в отношении которых испрашивается публичный сервитут
- 00:00:000000:00 - обозначение кадастрового номера земельных участков, в отношении которых испрашивается публичный сервитут
- Республика Хакасия - обозначение субъекта
- Орджоникидзевский район - обозначение муниципального образования
- Устинкинский сельсовет - обозначение муниципального образования (сельсовет)
- Село Шира - обозначение населенного пункта

Подпись _____ Уколкин И.В. Дата «09» октября 2024 г.
 Место для оттиска печати (при наличии) лица, составившего описание местоположения границ объекта





Линия совмещения с листом 71

Линия совмещения с листом 73

Масштаб 1:5000

Используемые условные знаки и обозначения:

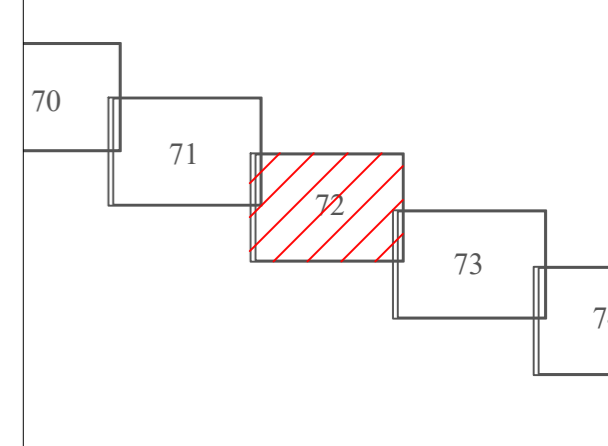
- проектные границы публичного сервитута
- границы земельных участков, в отношении которых испрашивается публичный сервитут
- границы кадастровых кварталов, в отношении которых испрашивается публичный сервитут
- проектное местоположение инженерного сооружения
- установленные границы муниципального образования (район, округ, город)
- установленные границы муниципального образования (сельсовет)
- установленные границы населенного пункта

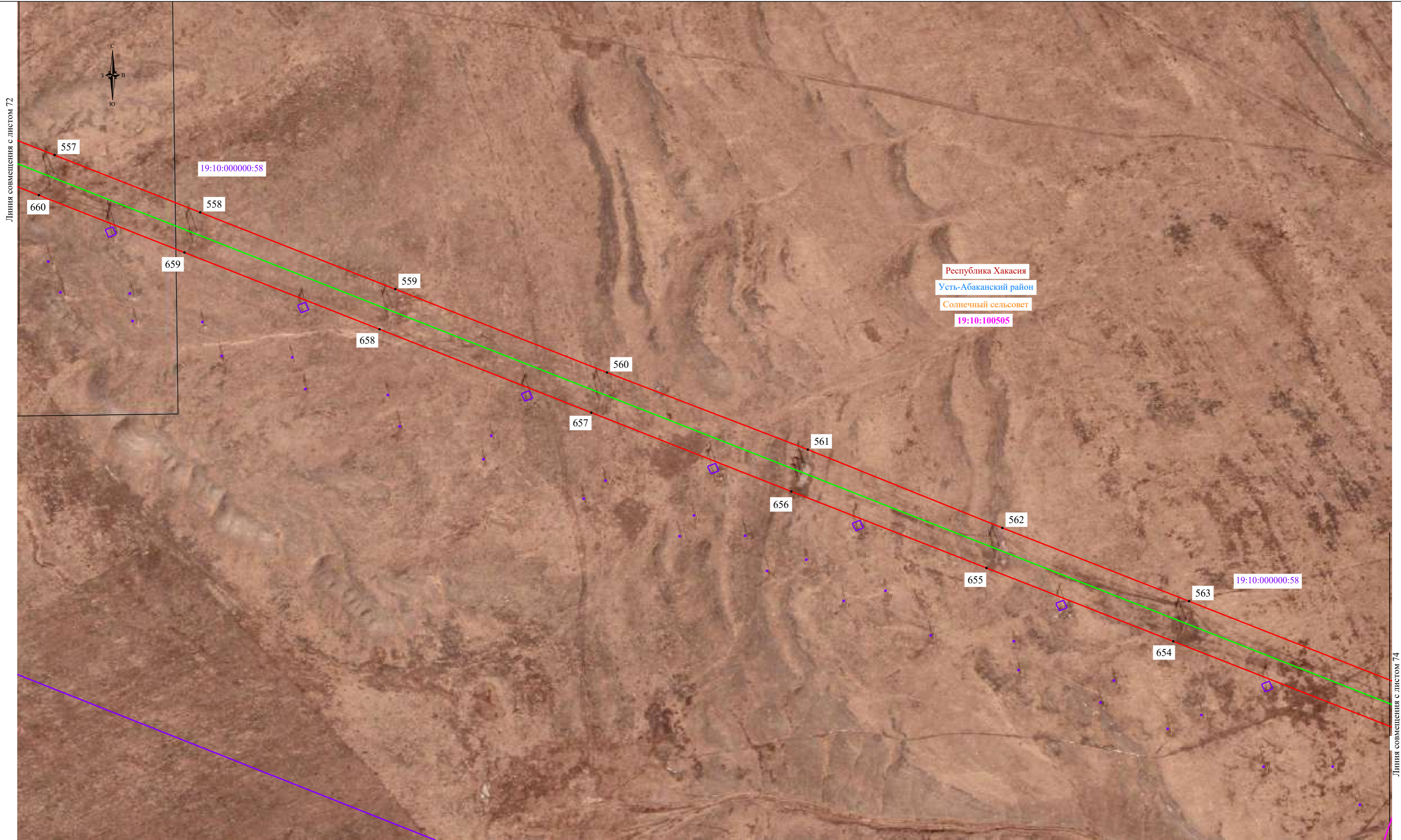
- 1 - характерная точка проектных границ публичного сервитута
- 00:00:000000 - обозначение номера кадастровых кварталов, в отношении которых испрашивается публичный сервитут
- 00:00:000000:00 - обозначение кадастрового номера земельных участков, в отношении которых испрашивается публичный сервитут
- Республика Хакасия - обозначение субъекта
- Орджоникидзевский район - обозначение муниципального образования
- Устинкинский сельсовет - обозначение муниципального образования (сельсовет)
- Село Шира - обозначение населенного пункта



Подпись _____ Уколкин И.В. Дата «09» октября 2024 г.
 Место для отиска печати (при наличии) лица, составившего описание местоположения границ объекта

Схема расположения листов





Линия совмещения с листом 72

Линия совмещения с листом 74

Масштаб 1:5000

Используемые условные знаки и обозначения:

- проектные границы публичного сервитута
- границы земельных участков, в отношении которых испрашивается публичный сервитут
- границы кадастровых кварталов, в отношении которых испрашивается публичный сервитут
- проектное местоположение инженерного сооружения
- установленные границы муниципального образования (район, округ, город)
- установленные границы муниципального образования (сельсовет)
- установленные границы населенного пункта

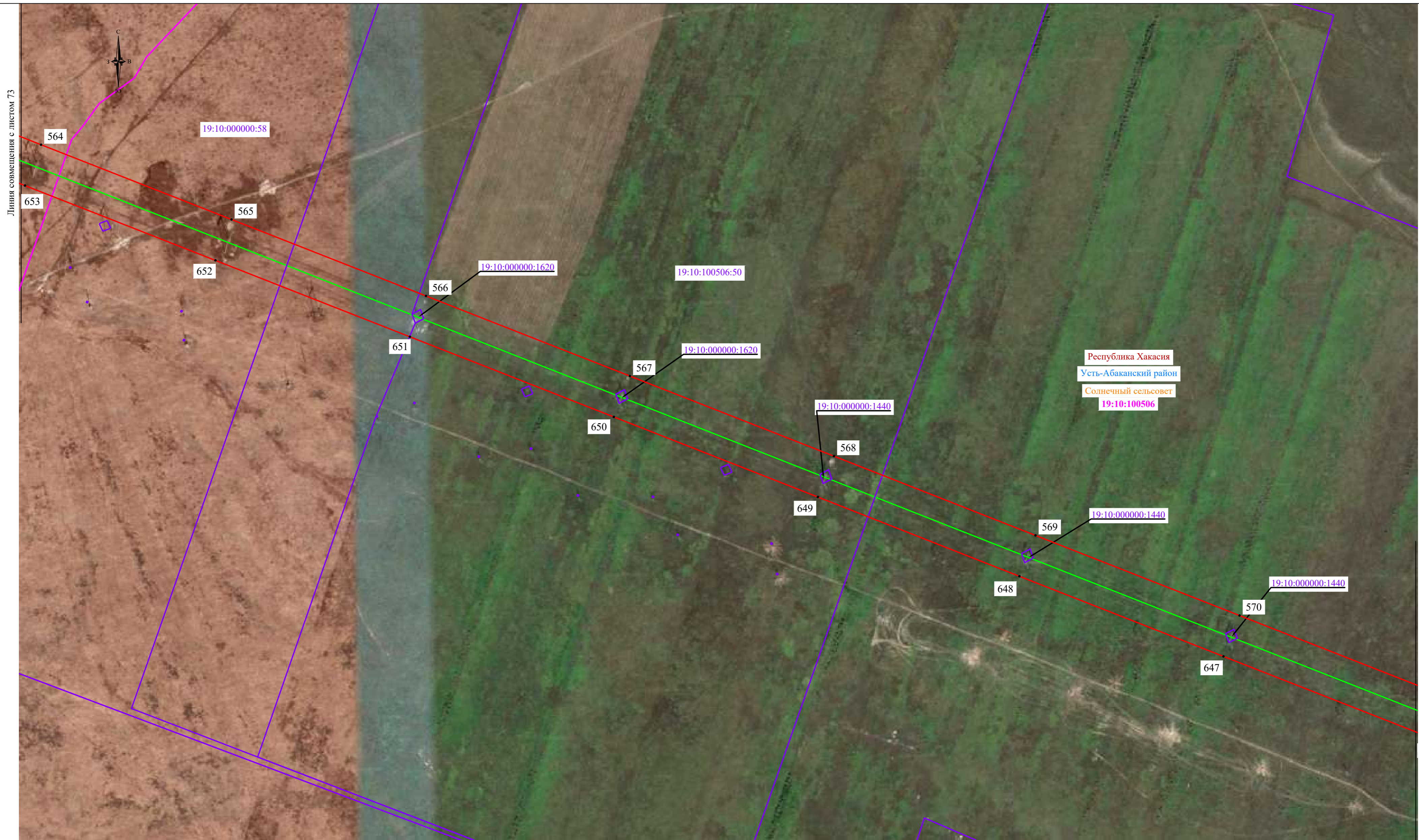
- 1 - характеристическая точка проектных границ публичного сервитута
- 00:00:000000 - обозначение номера кадастровых кварталов, в отношении которых испрашивается публичный сервитут
- 00:00:000000:00 - обозначение кадастрового номера земельных участков, в отношении которых испрашивается публичный сервитут
- Республика Хакасия - обозначение субъекта
- Орджоникидзевский район - обозначение муниципального образования
- Устинкинский сельсовет - обозначение муниципального образования (сельсовет)
- Село Шира - обозначение населенного пункта



Подпись И.В. Уколкин. Дата «09» октября 2024 г.
 Место для оттиска печати (при наличии) лица, составившего описание местоположения границ объекта



Схема расположения листов



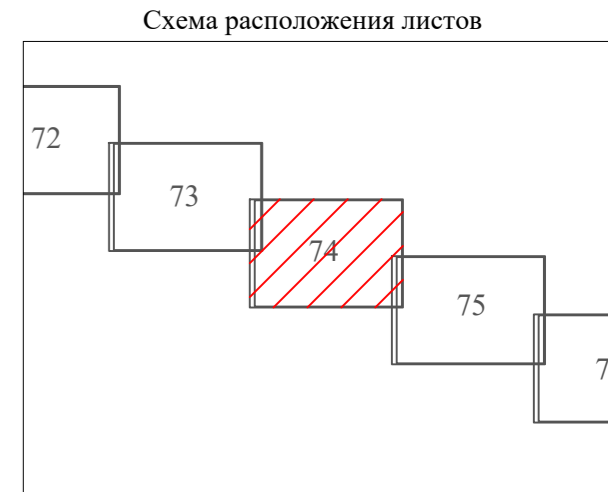
Масштаб 1:5000

Используемые условные знаки и обозначения:

- проектные границы публичного сервитута
- границы земельных участков, в отношении которых испрашивается публичный сервитут
- границы кадастровых кварталов, в отношении которых испрашивается публичный сервитут
- проектное местоположение инженерного сооружения
- установленные границы муниципального образования (район, округ, город)
- установленные границы муниципального образования (сельсовет)
- установленные границы населенного пункта

- 1 - характерная точка проектных границ публичного сервитута
- 00:00:000000 - обозначение номера кадастровых кварталов, в отношении которых испрашивается публичный сервитут
- 00:00:000000:00 - обозначение кадастрового номера земельных участков, в отношении которых испрашивается публичный сервитут
- Республика Хакасия - обозначение субъекта
- Орджоникидзевский район - обозначение муниципального образования
- Устинкинский сельсовет - обозначение муниципального образования (сельсовет)
- Село Шира - обозначение населенного пункта

Подпись _____ Уколкин И.В. Дата «09» октября 2024 г.
 Место для отрисовки печати (при наличии) лица, составившего описание местоположения границ объекта





Линия совмещения с листом 74

Линия совмещения с листом 76

Схема расположения листов

Масштаб 1:5000

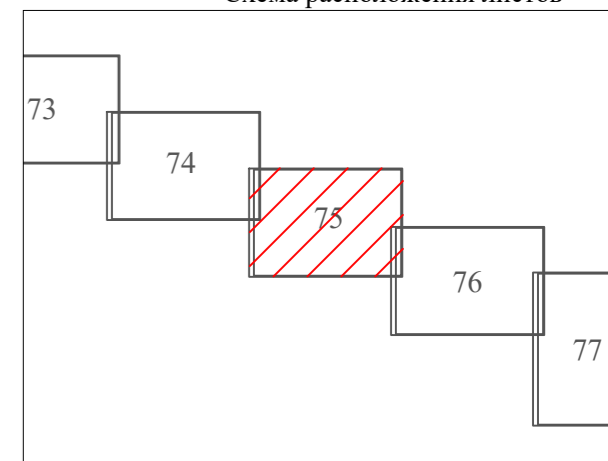
Используемые условные знаки и обозначения:

- ▭ - проектные границы публичного сервитута
- ▭ - границы земельных участков, в отношении которых испрашивается публичный сервитут
- ▭ - границы кадастровых кварталов, в отношении которых испрашивается публичный сервитут
- ▬ - проектное местоположение инженерного сооружения
- ▬ - установленные границы муниципального образования (район, округ, город)
- ▬ - установленные границы муниципального образования (сельсовет)
- ▬ - установленные границы населенного пункта

- 1 - характеристическая точка проектных границ публичного сервитута
- 00:00:000000 - обозначение номера кадастровых кварталов, в отношении которых испрашивается публичный сервитут
- 00:00:000000:00 - обозначение кадастрового номера земельных участков, в отношении которых испрашивается публичный сервитут
- Республика Хакасия - обозначение субъекта
- Орджоникидзевский район - обозначение муниципального образования
- Устинкинский сельсовет - обозначение муниципального образования (сельсовет)
- Село Шира - обозначение населенного пункта



Подпись _____ Уколкин И.В. Дата «09» октября 2024 г.
 Место для отиска печати (при наличии) лица, составившего описание местоположения границ объекта





Линия совмещения с листом 75

Линия совмещения с листом 77

Масштаб 1:5000

Используемые условные знаки и обозначения:

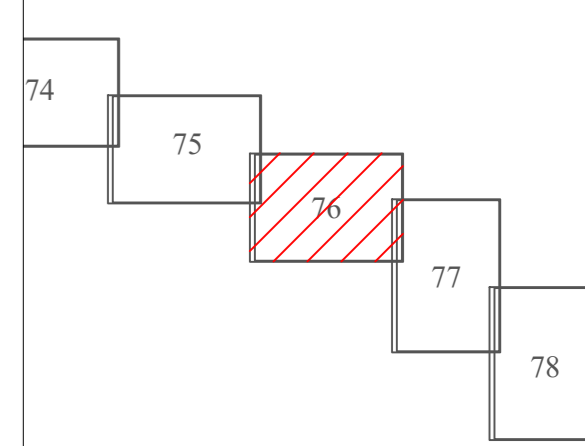
- проектные границы публичного сервитута
- границы земельных участков, в отношении которых испрашивается публичный сервитут
- границы кадастровых кварталов, в отношении которых испрашивается публичный сервитут
- проектное местоположение инженерного сооружения
- установленные границы муниципального образования (район, округ, город)
- установленные границы муниципального образования (сельсовет)
- установленные границы населенного пункта

- 1 - характеристическая точка проектных границ публичного сервитута
- 00:00:000000 - обозначение номера кадастровых кварталов, в отношении которых испрашивается публичный сервитут
- 00:00:000000:00 - обозначение кадастрового номера земельных участков, в отношении которых испрашивается публичный сервитут
- Республика Хакасия - обозначение субъекта
- Орджоникидзевский район - обозначение муниципального образования
- Устинкинский сельсовет - обозначение муниципального образования (сельсовет)
- Село Шира - обозначение населенного пункта

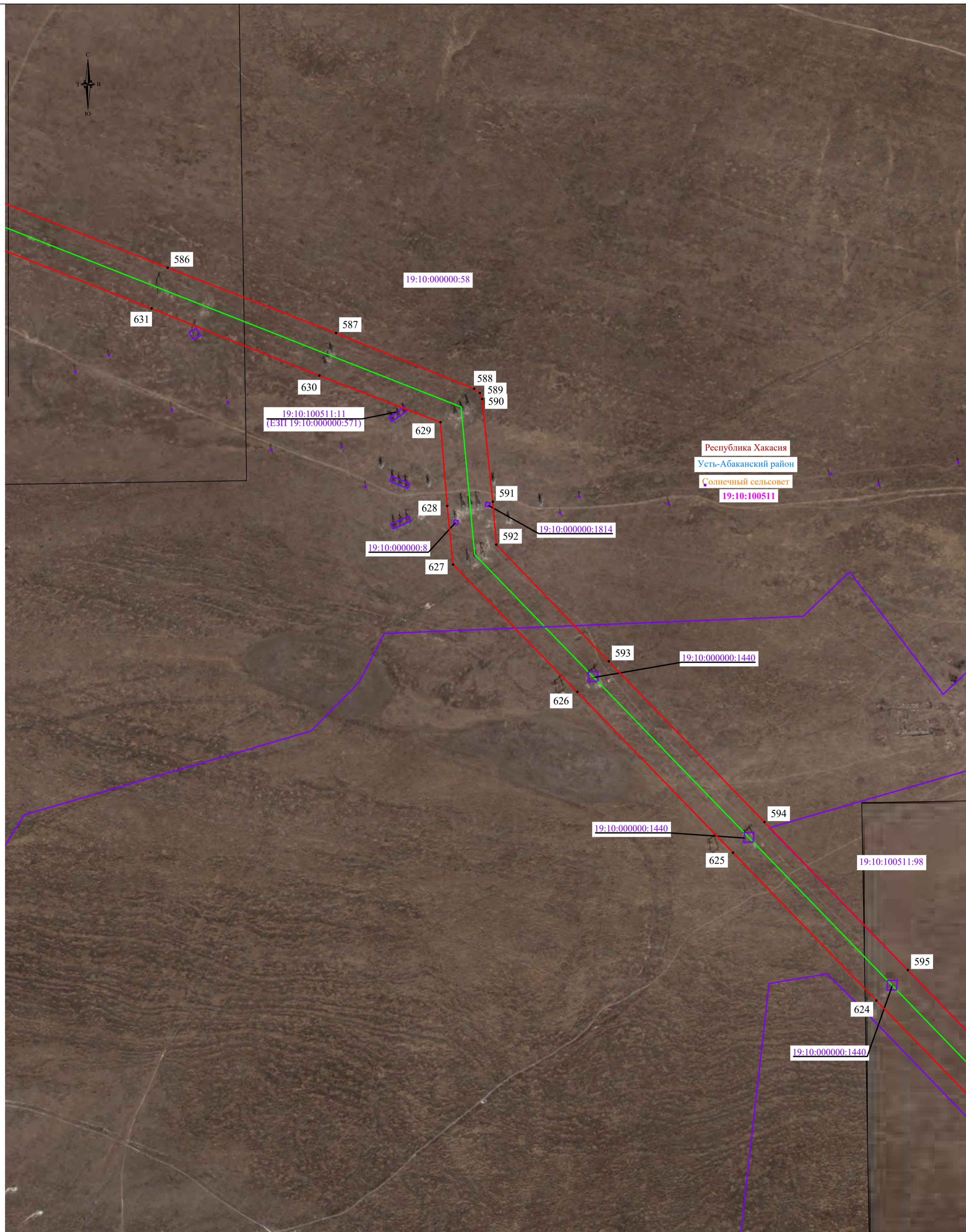


Подпись _____ Уколкин И.В. Дата «09» октября 2024 г.
 Место для отиска печати (при наличии) лица, составившего описание местоположения границ объекта

Схема расположения листов



Линия совмещения с листом 76



Линия совмещения с листом 78

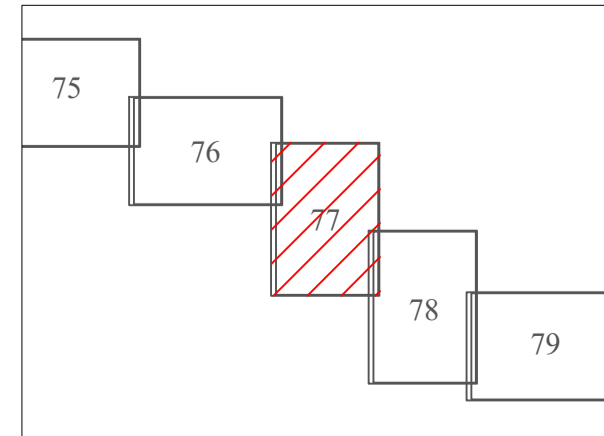
Масштаб 1:5000

Используемые условные знаки и обозначения:

- проектные границы публичного сервитута
- границы земельных участков, в отношении которых испрашивается публичный сервитут
- границы кадастровых кварталов, в отношении которых испрашивается публичный сервитут
- проектное местоположение инженерного сооружения
- установленные границы муниципального образования (район, округ, город)
- установленные границы муниципального образования (сельсовет)
- установленные границы населенного пункта

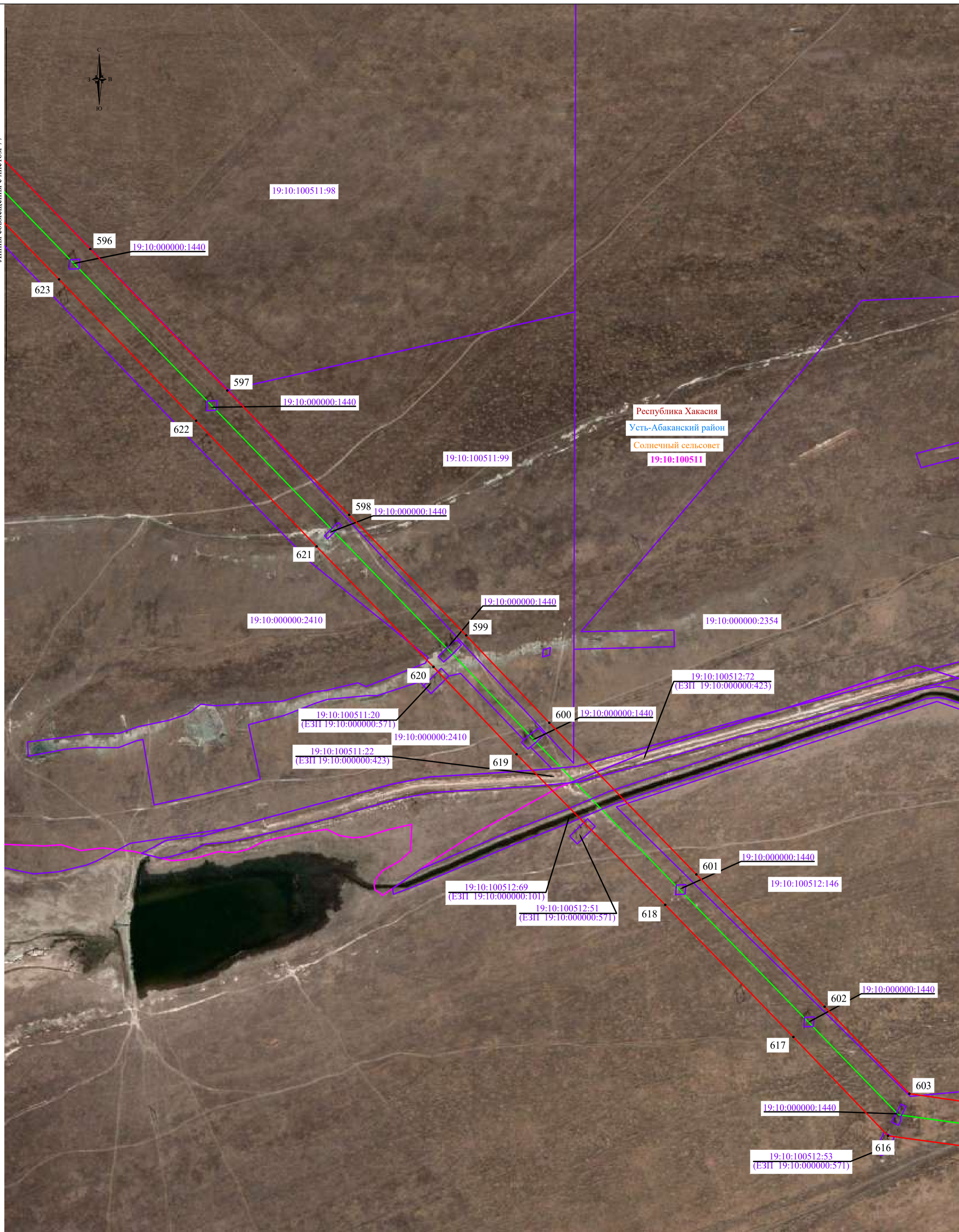
- 1 - характерная точка проектных границ публичного сервитута
- 00:00:000000 - обозначение номера кадастровых кварталов, в отношении которых испрашивается публичный сервитут
- 00:00:000000:00 - обозначение кадастрового номера земельных участков, в отношении которых испрашивается публичный сервитут
- Республика Хакасия - обозначение субъекта
- Орджоникидзевский район - обозначение муниципального образования
- Устинкинский сельсовет - обозначение муниципального образования (сельсовет)
- Село Шира - обозначение населенного пункта

Схема расположения листов



Подпись Уколкин И.В. Дата «09» октября 2024 г.
 Место для оттиска печати (при наличии) лица, составившего описание местоположения границ объекта

Линия совмещения с листом 77



Линия совмещения с листом 79

Масштаб 1:5000

Используемые условные знаки и обозначения:

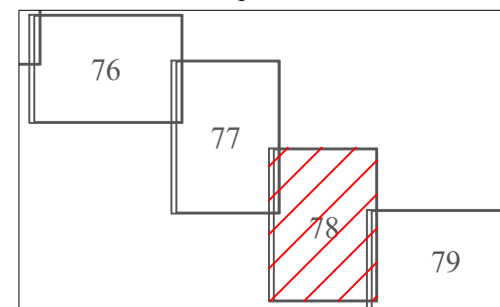
- проектные границы публичного сервитута
- границы земельных участков, в отношении которых испрашивается публичный сервитут
- границы кадастровых кварталов, в отношении которых испрашивается публичный сервитут
- проектное местоположение инженерного сооружения
- установленные границы муниципального образования (район, округ, город)
- установленные границы муниципального образования (сельсовет)
- установленные границы населенного пункта

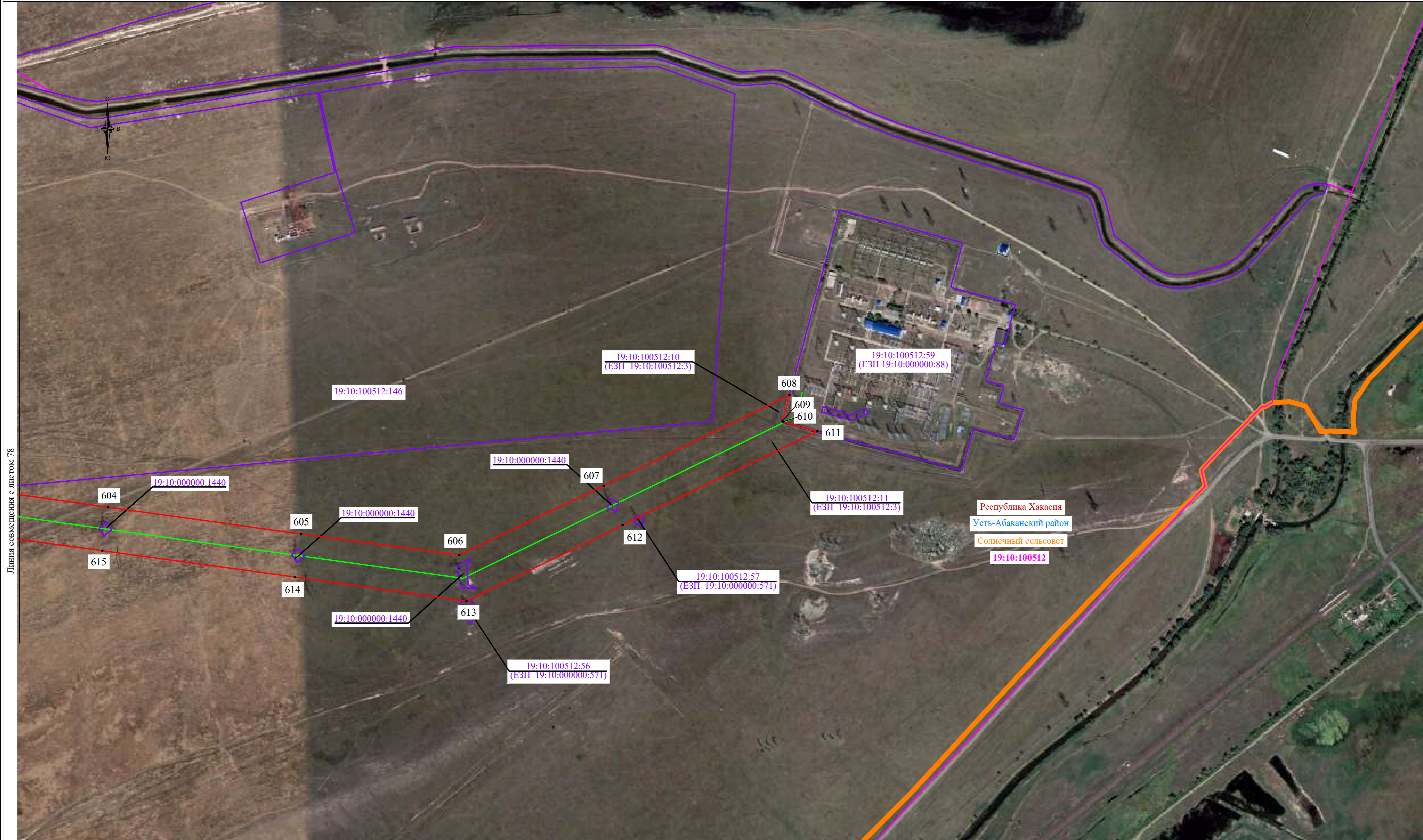
- 1 - характерная точка проектных границ публичного сервитута
- 00:00:000000 - обозначение номера кадастровых кварталов, в отношении которых испрашивается публичный сервитут
- 00:00:000000:00 - обозначение кадастрового номера земельных участков, в отношении которых испрашивается публичный сервитут
- Республика Хакасия - обозначение субъекта
- Орджоникидзевский район - обозначение муниципального образования
- Устинкинский сельсовет - обозначение муниципального образования (сельсовет)
- Село Шира - обозначение населенного пункта



Подпись Уколкин И.В. Дата «09» октября 2024 г.
 Место для отиска печати (при наличии) лица, составившего описание местоположения границ объекта

Схема расположения листов





Линия совмещения с листом 78

Масштаб 1:5000

Используемые условные знаки и обозначения:

- проектные границы публичного сервитута
- границы земельных участков, в отношении которых испрашивается публичный сервитут
- границы кадастровых кварталов, в отношении которых испрашивается публичный сервитут
- проектное местоположение инженерного сооружения
- установленные границы муниципального образования (район, округ, город)
- установленные границы муниципального образования (сельсовет)
- установленные границы населенного пункта

- 1 - характерная точка проектных границ публичного сервитута
- 00:00:000000 - обозначение номера кадастровых кварталов, в отношении которых испрашивается публичный сервитут
- 00:00:000000:00 - обозначение кадастрового номера земельных участков, в отношении которых испрашивается публичный сервитут
- Республика Хакасия - обозначение субъекта
- Орджоникидзевский район - обозначение муниципального образования
- Устинкинский сельсовет - обозначение муниципального образования (сельсовет)
- Село Шира - обозначение населенного пункта



Подпись _____ Уколкин И.В. Дата «09» октября 2024 г.
 Место для отписки печати (при наличии) лица, составившего описание местоположения границ объекта

Схема расположения листов

